

A TELEPÜLÉSSZERKEZETI VÁLTOZÁSOK
TERÜLETRENDEZÉSI ÖVEZETEKSEL VALÓ ÖSSZEFÜGGÉSEI



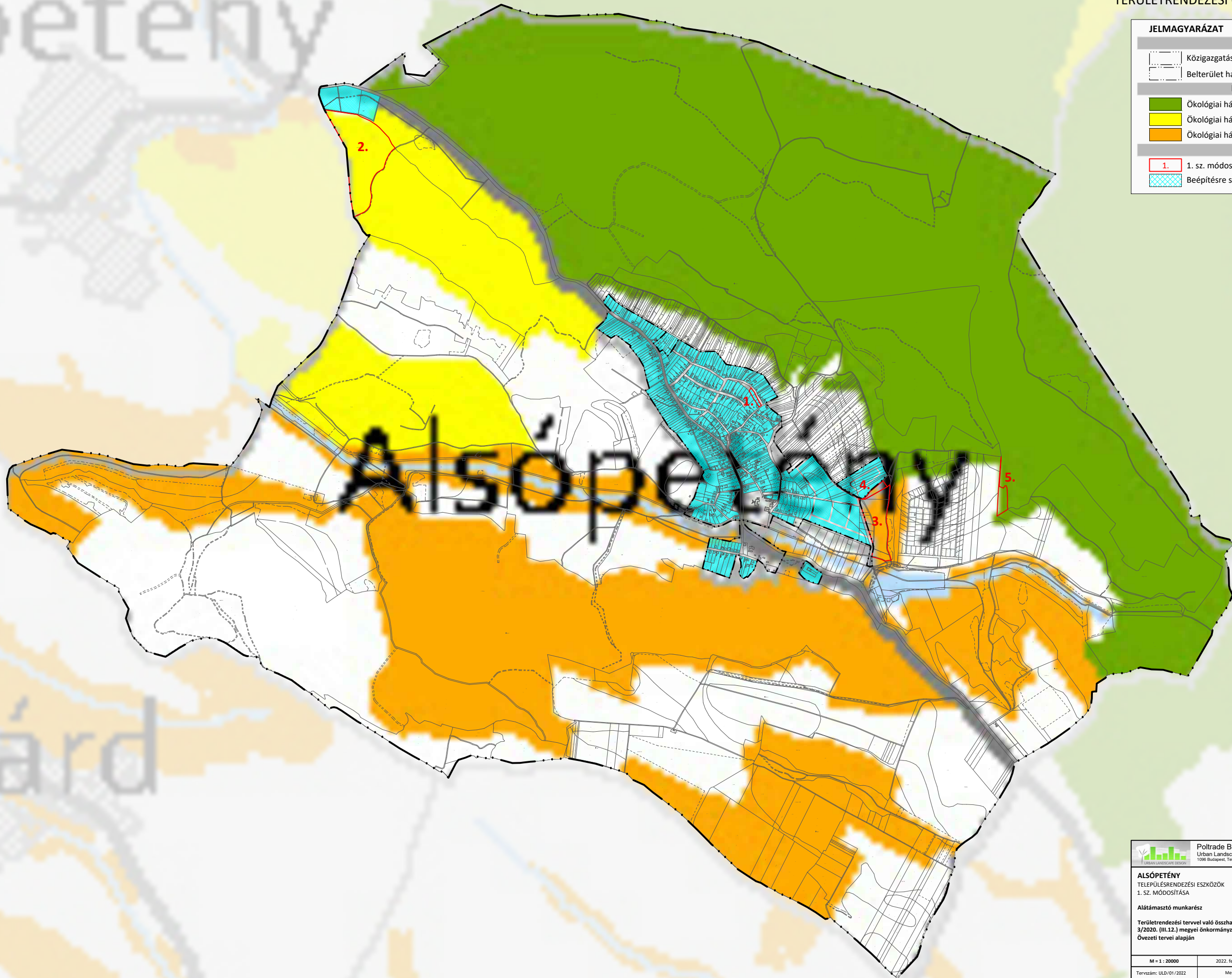
JELMAGYARÁZAT	
HATÁROK	
	Közigazgatási határ
	Belterület határ
NMTrT 2. MELLÉKLET	
	Települési térség (83,8 ha)
	Vízgazdálkodási térség (4,98 ha)
	Erdőgazdálkodási térség (1268,99 ha)
	Mezőgazdasági térség (588,6 ha)
	Sajátos területfelhasználású térség (21,85 ha)
SZERKEZETI TERV	
	1. sz. módosítás szerkezeti tervi változásai
MEGYEI TERVTŐL VALÓ ELTÉRÉS	
	Erdőgazdálkodási térségtől való eltérés (13,5 ha; 1,06%)
	Mezőgazdasági térségtől való eltérés (121,9 ha; 20,71%)

VÉLEMÉNYEZÉSI ANYAG
KÉSZÜLT AZ ÁLLAMI ALAPADATOK FELHASZNÁLÁSÁVAL

<p>Poltrade Bt. Urban Landscape Design 1096 Budapest, Telegy u. 23</p>		
<p>ALSÓPETÉNY TELEPÜLÉSSZERKEZÉSI ESZKÖZÖK 1. SZ. MÓDOSÍTÁSA</p> <p>Alátámasztó munkarész</p> <p>Területrendezési tervvel való összhang igazolás 3/2020. (III.12.) megyei önkormányzati rendelet Térségi szerkezeti terve alapján</p>		<p>Településtervezés</p> <p>Mahási Katalin, vezető ökl. településmérnök (TK 01-6108) <i>Mahási Katalin</i></p> <p>Téglési Diána, ökl. településmérnök (TK 13-1374) <i>Téglési Diána</i></p> <p>Mezesán Péter, ökl. tájépítésmérnök (TK 01-5340) <i>Mezesán Péter</i></p>
M = 1 : 20000	2022. február	
Tervszám: ULD/01/2022	Me-1	

A TELEPÜLÉSSZERKEZETI VÁLTOZÁSOK
TERÜLETRENDEZÉSI ÖVEZETEKSEL VALÓ ÖSSZEFÜGGÉSEI

JELMAGYARÁZAT	
HATÁROK	
	Közigazgatási határ
	Belterület határ
NMTrT 3/1. MELLÉKLET	
	Ökológiai hálózat- magterület
	Ökológiai hálózat- pufferterület
	Ökológiai hálózat- ökológiai folyosó
SZERKEZETI TERV	
	1. sz. módosítás szerkezeti tervi változásai
	Beépítésre szánt terület

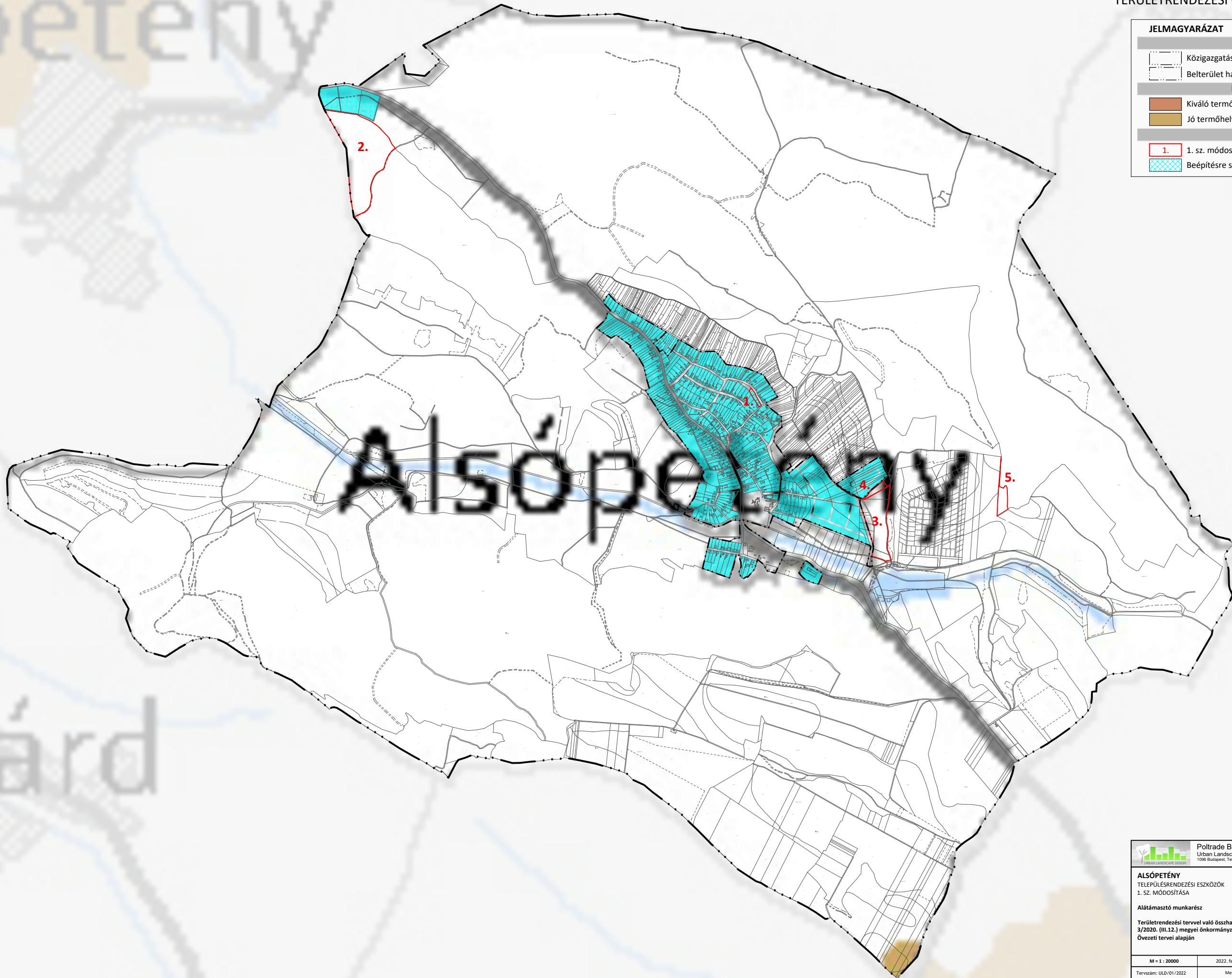


VÉLEMÉNYEZÉSI ANYAG
KÉSZÜLT AZ ÁLLAMI ALAPADATOK FELHASZNÁLÁSÁVAL

<p>Poltrade Bt. Urban Landscape Design 1096 Budapest, Telegy u. 23</p>		
<p>ALSÓPÉTERNY TELEPÜLÉSSZERKEZETI ESZKÖZÖK 1. SZ. MÓDOSÍTÁSA</p> <p>Alátámasztó munkarész</p> <p>Területrendezési tervvel való összhang igazolás 3/2020. (III.12.) megyei önkormányzati rendelet Övezeti tervvel alapján</p>	<p>Településtervezés</p> <p>Tájérendezés, zöldfelület könyvtértelelem</p>	<p>Mahási Katalin, vezető ökl. településmérnök (TK 01-6108) <i>Károlyi Katalin</i></p> <p>Tólgási Dána, ökl. településmérnök (TK 13-1374) <i>Tólgási Dána</i></p> <p>Mezesán Péter, ökl. tájépítésmérnök (TK 01-5340) <i>Mezesán Péter</i></p>
<p>M = 1 : 20000</p> <p>Tervszám: ULD/01/2022</p>	<p>2022. február</p> <p>Me-2</p>	

A TELEPÜLÉSSZERKEZETI VÁLTOZÁSOK
TERÜLETRENDEZÉSI ÖVEZETEKEL VALÓ ÖSSZEFÜGGÉSEI

JELMAGYARÁZAT	
HATÁROK	
	Közigazgatási határ
	Belterület határ
NMTrT 3/2. MELLÉKLET	
	Kiváló termőhelyi adottságú szántók övezete (nem érinti)
	Jó termőhelyi adottságú szántók övezete (nem érinti)
SZERKEZETI TERV	
	1. sz. módosítás szerkezeti tervi változásai
	Beépítésre szánt terület

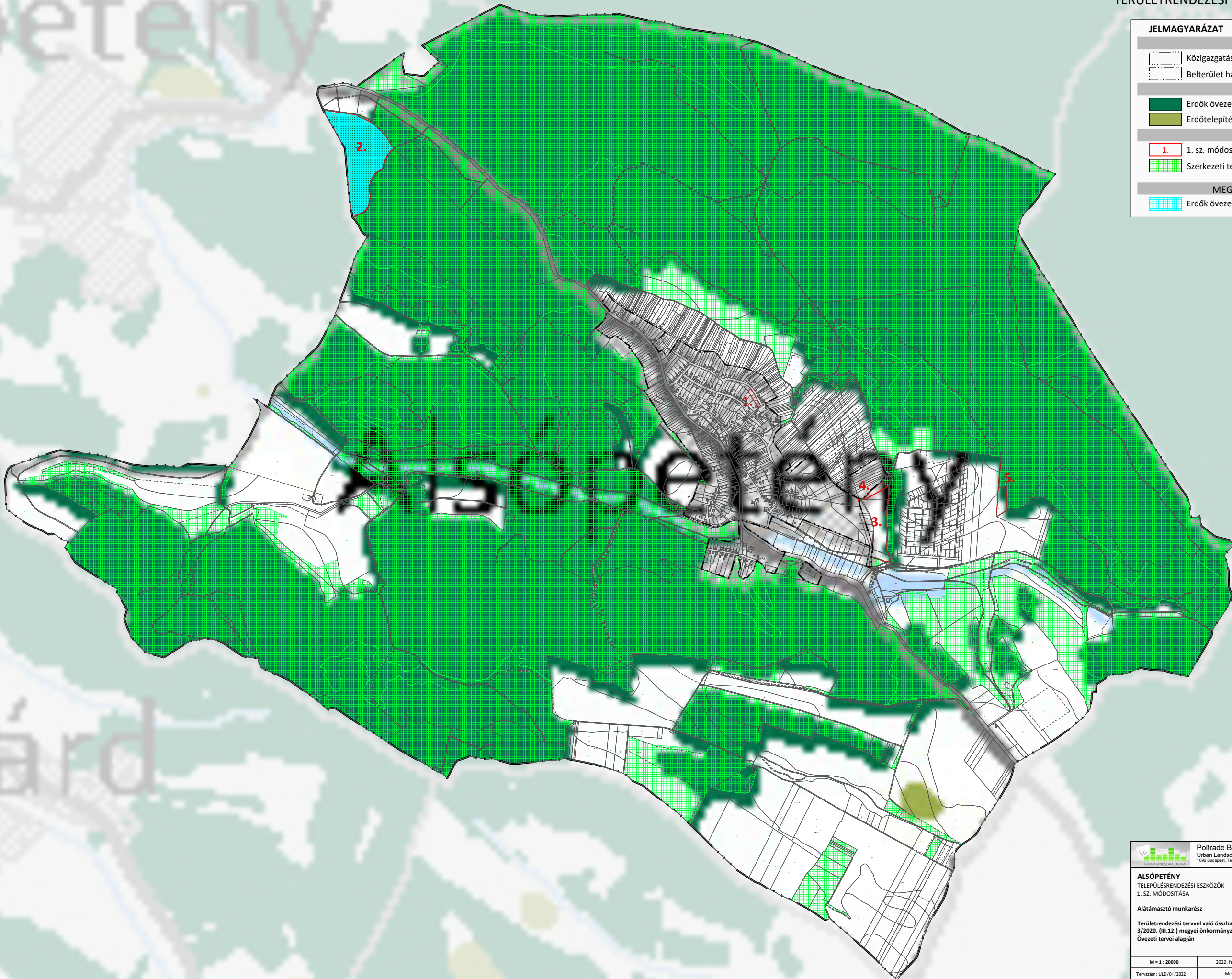


Alsópétery

VÉLEMÉNYEZÉSI ANYAG
KÉSZÜLT AZ ÁLLAMI ALAPADATOK FELHASZNÁLÁSÁVAL

<p>Poltrade Bt. Urban Landscape Design 1096 Budapest, Telesy u. 23</p>		
<p>ALSÓPÉTERY TELEPÜLÉSSZERKEZETI ESZKÖZÖK 1. SZ. MÓDOSÍTÁSA</p> <p>Alátámasztó munkarész</p> <p>Területrendezési tervvel való összhang igazolás 3/2020. (III.12.) megyei önkormányzati rendelet Övezeti tervai alapján</p>	<p>Településtervezés</p> <p>Tájrendezés, zöldfelület könyvezetválogatás</p>	<p>Mahási Katalin, vezető okl. településmérnök (TK 01-6108) <i>Mahási Katalin</i></p> <p>Tólgási Dána, okl. településmérnök (TK 13-1374) <i>Tólgási Dána</i></p> <p>Mezesán Péter, okl. tájépítésmérnök (TK 01-5340) <i>Mezesán Péter</i></p>
<p>M = 1 : 20000</p> <p>Tervszám: ULD/01/2022</p>	<p>2022. február</p> <p>Me-3</p>	

A TELEPÜLÉSSZERKEZETI VÁLTOZÁSOK
TERÜLETRENDEZÉSI ÖVEZETEKEL VALÓ ÖSSZEFÜGGÉSEI



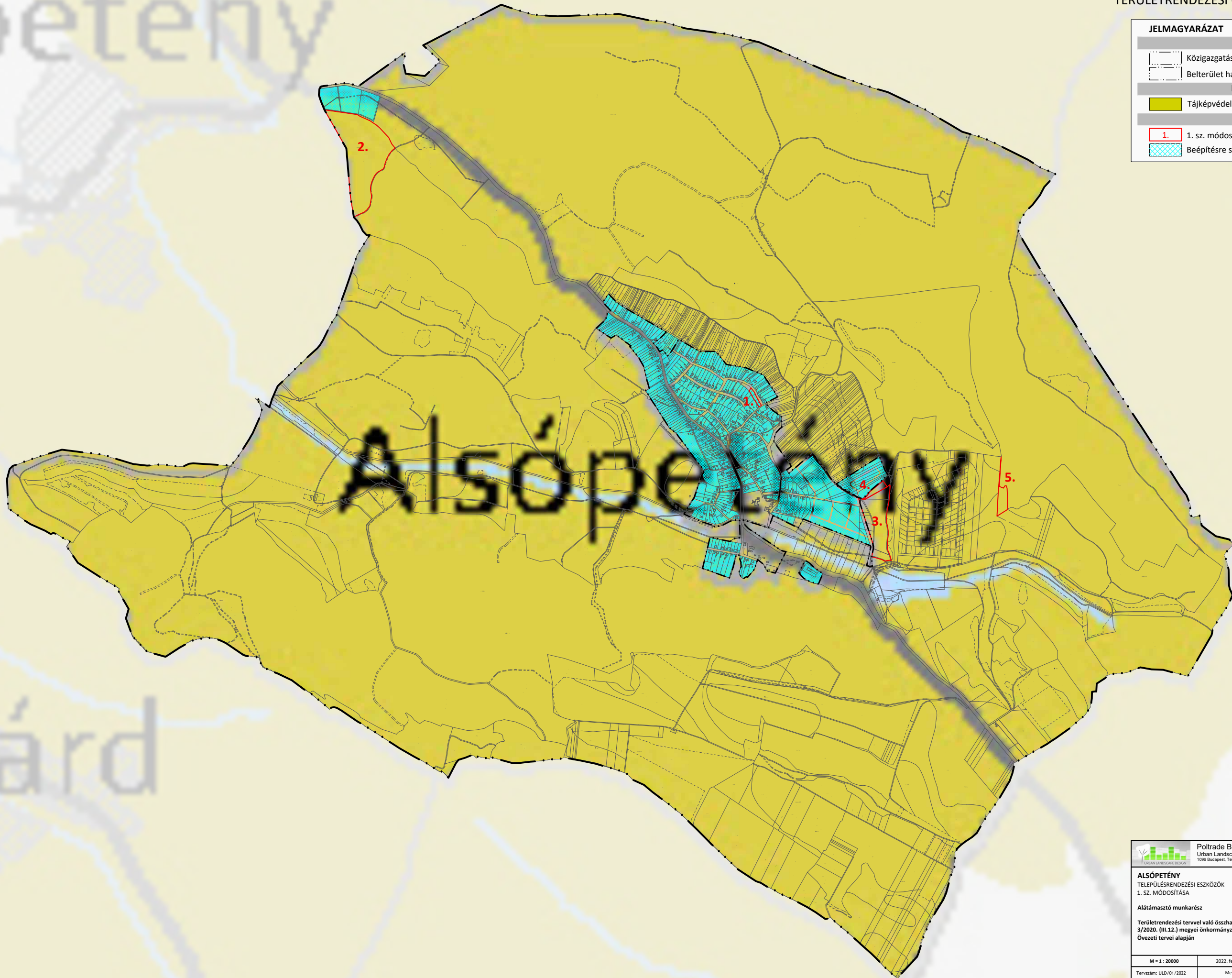
JELMAGYARÁZAT	
HATÁROK	
	Közigazgatási határ
	Belterület határ
NMTrT 3/3. MELLÉKLET	
	Erdők övezete (1268,99 ha)
	Erdőtelepítésre javasolt terület övezete
SZERKEZETI TERV	
	1. sz. módosítás szerkezeti tervi változásai
	Szerkezeti tervi erdő területek
MEGYEI TERVTŐL VALÓ ELTÉRÉS	
	Erdők övezetétől való eltérés (10,26 ha; 0,8%)

VÉLEMÉNYEZÉSI ANYAG
KÉSZÜLT AZ ÁLLAMI ALAPADATOK FELHASZNÁLÁSÁVAL

<p>Poltrade Bt. Urban Landscape Design 1096 Budapest, Telegy u. 23</p>			
<p>ALSÓPÉTÉNY TELEPÜLÉSSZERKEZÉSI ESZKÖZÖK 1. SZ. MÓDOSÍTÁSA</p> <p>Alátámasztó munkarész</p> <p>Területrendezési tervvel való összhang igazolás 3/2020. (III.12.) megyei önkormányzati rendelet Övezeti tervvel alapján</p>		<p>Településtervezés</p> <p>Tájérendezés, zöldfelület környezetvédelem</p>	<p>Mahási Katalin, vezető okl. településmérnök (TK 01-6108) <i>Mahási Katalin</i></p> <p>Tólgási Dána, okl. településmérnök (TK 13-1374) <i>Tólgási Dána</i></p> <p>Mezesán Péter, okl. tájépítésmérnök (TK 01-5340) <i>Mezesán Péter</i></p>
M = 1 : 20000	2022. február		
Tervszám: ULD/01/2022	Me-4		

A TELEPÜLÉSSZERKEZETI VÁLTOZÁSOK
TERÜLETRENDEZÉSI ÖVEZETEKSEL VALÓ ÖSSZEFÜGGÉSEI

JELMAGYARÁZAT	
HATÁROK	
	Közigazgatási határ
	Belterület határ
NMTrT 3/4. MELLÉKLET	
	Tájképvédelmi terület övezete
SZERKEZETI TERV	
	1. sz. módosítás szerkezeti tervi változásai
	Beépítésre szánt terület

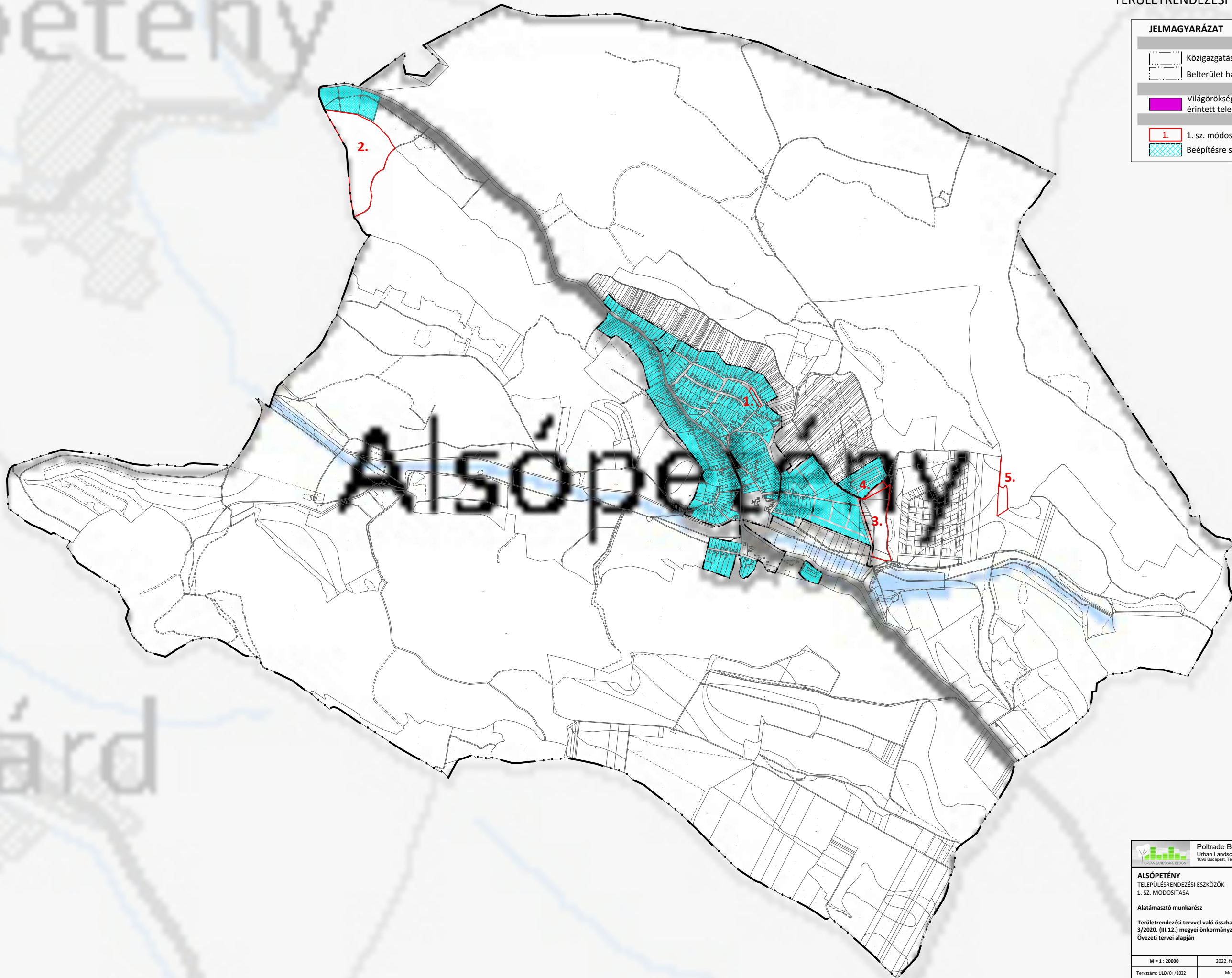


VÉLEMÉNYEZÉSI ANYAG
KÉSZÜLT AZ ÁLLAMI ALAPADATOK FELHASZNÁLÁSÁVAL

<p>Poltrade Bt. Urban Landscape Design 1096 Budapest, Telegy u. 23</p>		
<p>ALSÓPETÉNY TELEPÜLÉSSZERKEZETI ESZKÖZÖK 1. SZ. MÓDOSÍTÁSA</p> <p>Alátámasztó munkarész</p> <p>Területrendezési tervvel való összhang igazolás 3/2020. (III.12.) megyei önkormányzati rendelet Övezeti tervai alapján</p>	<p>Településtervezés</p> <p>Tájrendezés, zöldfelület könyvtárazás</p>	<p>Mahási Katalin, vezető ökl. településmérnök (TK 01-6108) <i>Károkévi</i></p> <p>Tólgási Dána, ökl. településmérnök (TK 13-1374) <i>Tólgási Dána</i></p> <p>Mezesán Péter, ökl. tájépítésmérnök (TK 01-5340) <i>[Signature]</i></p>
M = 1 : 20000	2022. február	
Tervszám: ULD/01/2022	Me-5	

A TELEPÜLÉSSZERKEZETI VÁLTOZÁSOK
TERÜLETRENDEZÉSI ÖVEZETEKEL VALÓ ÖSSZEFÜGGÉSEI

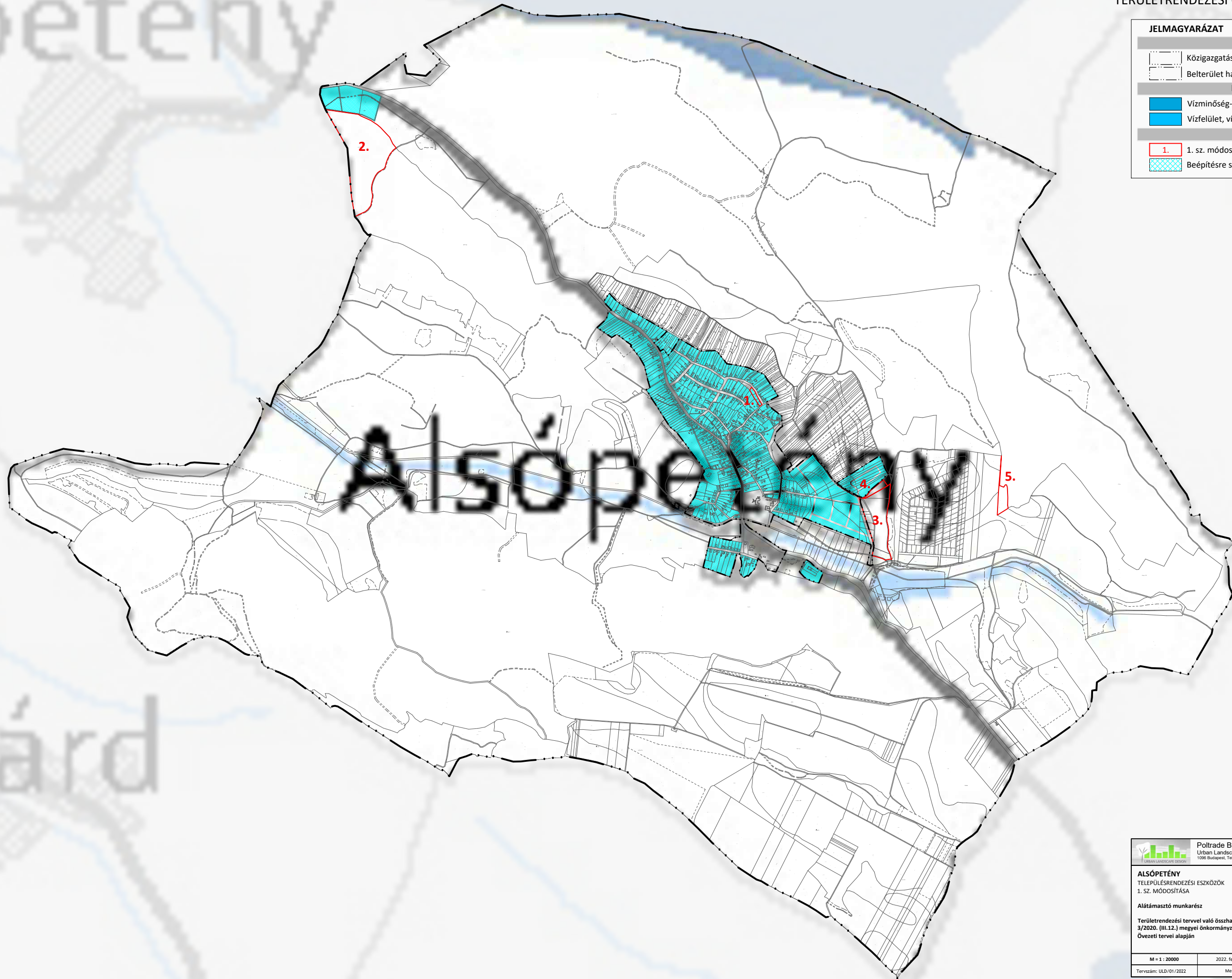
JELMAGYARÁZAT	
HATÁROK	
	Közigazgatási határ
	Belterület határ
NMT/FT 3/5. MELLÉKLET	
	Világörökségi és világörökség várományos területek által érintett település övezete (nem érintett)
SZERKEZETI TERV	
	1. sz. módosítás szerkezeti tervi változásai
	Beépítésre szánt terület



VÉLEMÉNYEZÉSI ANYAG
KÉSZÜLT AZ ÁLLAMI ALAPADATOK FELHASZNÁLÁSÁVAL

<p>Poltrade Bt. Urban Landscape Design 1096 Budapest, Telegy u. 23</p>		
<p>ALSÓPETÉNY TELEPÜLÉSSZERKEZÉSI ESZKÖZÖK 1. SZ. MÓDOSÍTÁSA</p> <p>Alátámasztó munkarész</p> <p>Területrendezési tervvel való összhang igazolás 3/2020. (III.12.) megyei önkormányzati rendelet Övezeti tervai alapján</p>		<p>Településtervezés</p> <p>Mahási Katalin, vezető okl. településmérnök (TK 01-6108) <i>Mahási Katalin</i></p> <p>Tólgási Dána, okl. településmérnök (TK 13-1374) <i>Tólgási Dána</i></p> <p>Mezesán Péter, okl. tájépítésmérnök (TK 01-5340) <i>Mezesán Péter</i></p>
M = 1 : 20000	2022. február	
Tervszám: ULD/01/2022	Me-6	

A TELEPÜLÉSSZERKEZETI VÁLTOZÁSOK
TERÜLETRENDEZÉSI ÖVEZETEKSEL VALÓ ÖSSZEFÜGGÉSEI



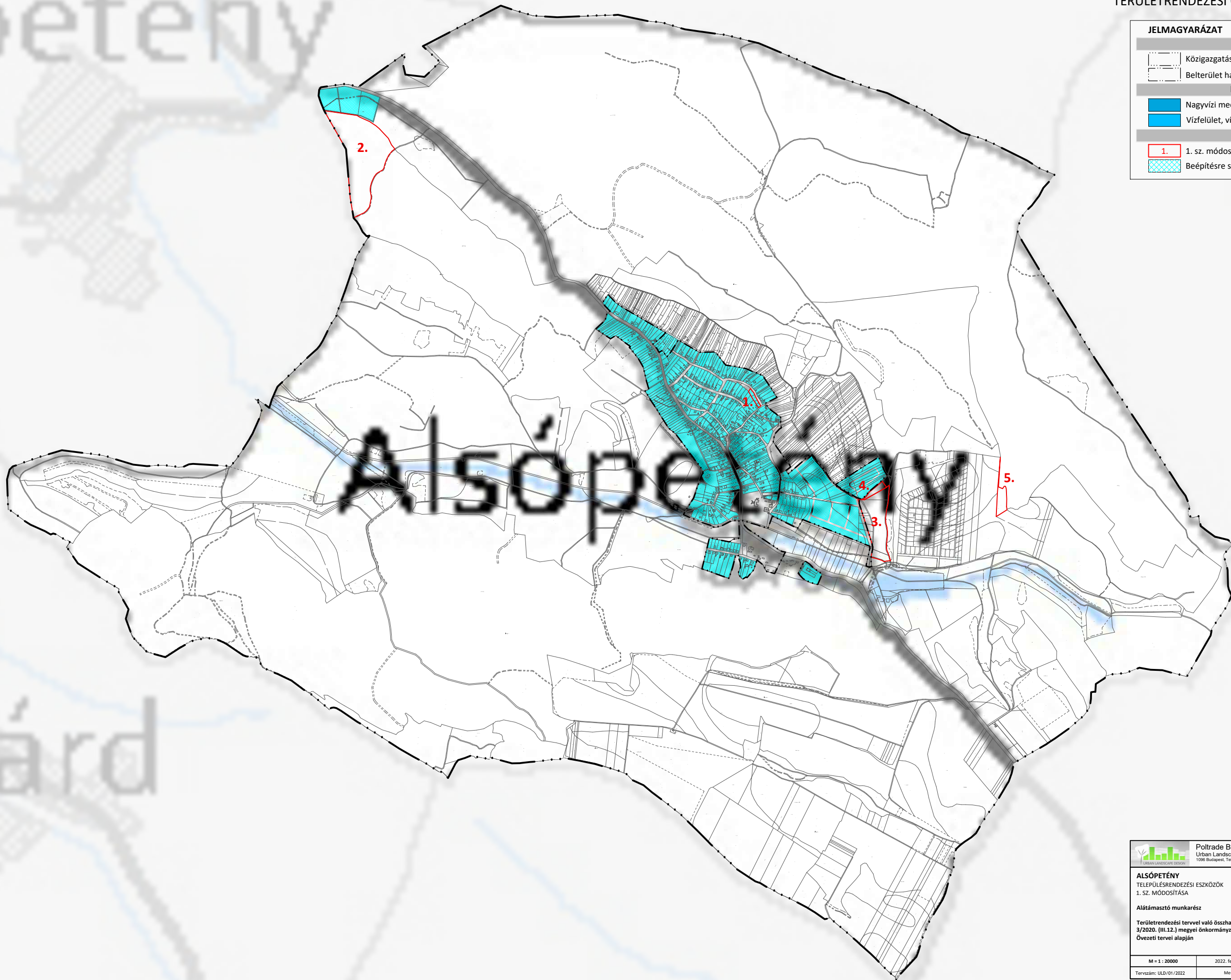
JELMAGYARÁZAT	
HATÁROK	
	Közigazgatási határ
	Belterület határ
NMTrT 3/6. MELLÉKLET	
	Vízminőség-védelmi terület övezete
	Vízfelület, vízfolyás
SZERKEZETI TERV	
	1. sz. módosítás szerkezeti tervi változásai
	Beépítésre szánt terület

VÉLEMÉNYEZÉSI ANYAG
KÉSZÜLT AZ ÁLLAMI ALAPADATOK FELHASZNÁLÁSÁVAL

<p>Poltrade Bt. Urban Landscape Design 1096 Budapest, Telegy u. 23</p>		
<p>ALSÓPETÉNY TELEPÜLÉSSZERKEZÉSI ESZKÖZÖK 1. SZ. MÓDOSÍTÁSA</p> <p>Alátámasztó munkarész</p> <p>Területrendezési tervvel való összhang igazolás 3/2020. (III.12.) megyei önkormányzati rendelet Övezeti tervai alapján</p>		<p>Településtervezés</p> <p>Mahási Katalin, vezető okl. településmérnök (TK 01-6108) <i>Mahási Katalin</i></p> <p>Téglási Dána, okl. településmérnök (TK 13-1374) <i>Téglási Dána</i></p> <p>Meszán Péter, okl. tájépítésmérnök (TK 01-5340) <i>Meszán Péter</i></p>
M = 1 : 20000	2022. február	
Tervszám: ULD/01/2022	Me-7	

A TELEPÜLÉSSZERKEZETI VÁLTOZÁSOK
TERÜLETRENDEZÉSI ÖVEZETEKSEL VALÓ ÖSSZEFÜGGÉSEI

JELMAGYARÁZAT	
HATÁROK	
	Közigazgatási határ
	Belterület határ
NMTrT 3/7. MELLÉKLET	
	Nagyvízi meder övezete (nem érintett)
	Vízfelület, vízfolyás
SZERKEZETI TERV	
	1. sz. módosítás szerkezeti tervi változásai
	Beépítésre szánt terület

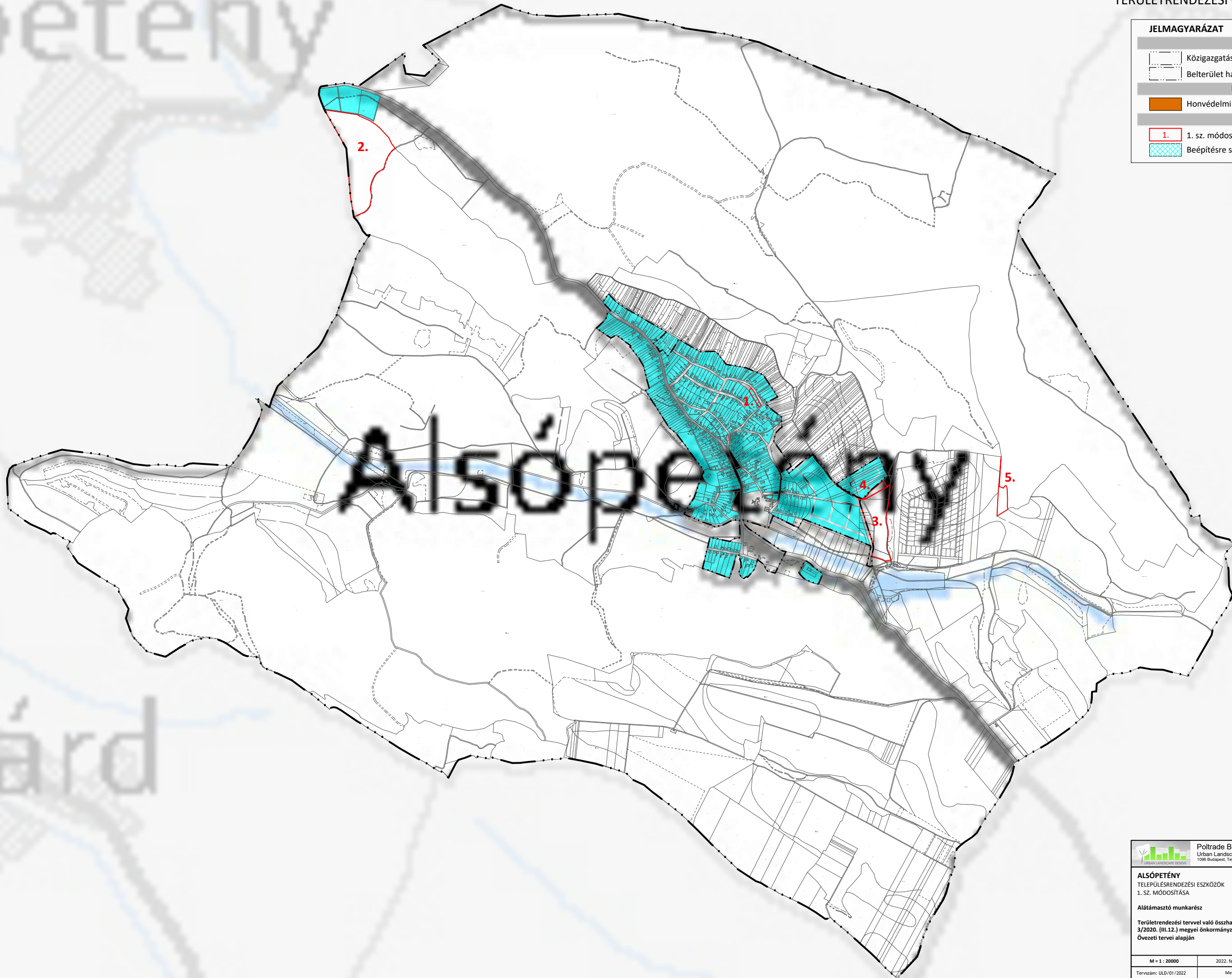


VÉLEMÉNYEZÉSI ANYAG
KÉSZÜLT AZ ÁLLAMI ALAPADATOK FELHASZNÁLÁSÁVAL

<p>Poltrade Bt. Urban Landscape Design 1096 Budapest, Telegy u. 23</p>		
<p>ALSÓPETÉNY TELEPÜLÉSSZERKEZÉSI ESZKÖZÖK 1. SZ. MÓDOSÍTÁSA</p> <p>Alátámasztó munkarész</p> <p>Területrendezési tervvel való összhang igazolás 3/2020. (III.12.) megyei önkormányzati rendelet Övezeti tervvel alapján</p>		<p>Településtervezés</p> <p>Tájérendezés, zöldfelület környezetvédelem</p>
<p>M = 1 : 20000</p> <p>Tervszám: ULD/01/2022</p>		<p>Mahasi Katalin, vezető okl. településmérnök (TK 01-6108) <i>Mahasi Katalin</i></p> <p>Telgyesi Diana, okl. településmérnök (TK 13-1374) <i>Telgyesi Diana</i></p> <p>Mezesán Péter, okl. tájépítésmérnök (TK 01-5340) <i>Mezesán Péter</i></p>
<p>2022. február</p> <p>Me-8</p>		

A TELEPÜLÉSSZERKEZETI VÁLTOZÁSOK
TERÜLETRENDEZÉSI ÖVEZETEKSEL VALÓ ÖSSZEFÜGGÉSEI






JELMAGYARÁZAT	
HATÁROK	
	Közigazgatási határ
	Belterület határ
NMTrT 3/8. MELLÉKLET	
	Honvédelmi és katonai célú terület övezete (nem érintett)
SZERKEZETI TERV	
	1. sz. módosítás szerkezeti tervi változásai
	Beépítésre szánt terület



VÉLEMÉNYEZÉSI ANYAG
KÉSZÜLT AZ ÁLLAMI ALAPADATOK FELHASZNÁLÁSÁVAL


<p>Poltrade Bt. Urban Landscape Design 1096 Budapest, Telegy u. 23</p>		
<p>ALSÓPETÉNY TELEPÜLÉSSZERKEZÉSI ESZKÖZÖK 1. SZ. MÓDOSÍTÁSA</p> <p>Alátámasztó munkarész</p> <p>Területrendezési tervvel való összhang igazolás 3/2020. (III.12.) megyei önkormányzati rendelet Övezeti tervai alapján</p>		<p>Településtervezés</p> <p>Tájérendezés, zöldfelület könyvezetvédelem</p>
<p>M = 1 : 20000</p> <p>Tervszám: ULD/01/2022</p>		<p>Mahasi Katalin, vezető ökl. településmérnök (TK 01-6108) <i>Mahasi Katalin</i></p> <p>Telgyesi Diana, ökl. településmérnök (TK 13-1374) <i>Telgyesi Diana</i></p> <p>Mezesán Péter, ökl. tájépítésmérnök (TK 01-5340) <i>Mezesán Péter</i></p>
<p>2022. február</p> <p>Me-9</p>		

A TELEPÜLÉSSZERKEZETI VÁLTOZÁSOK
TERÜLETRENDEZÉSI ÖVEZETEKSEL VALÓ ÖSSZEFÜGGÉSEI

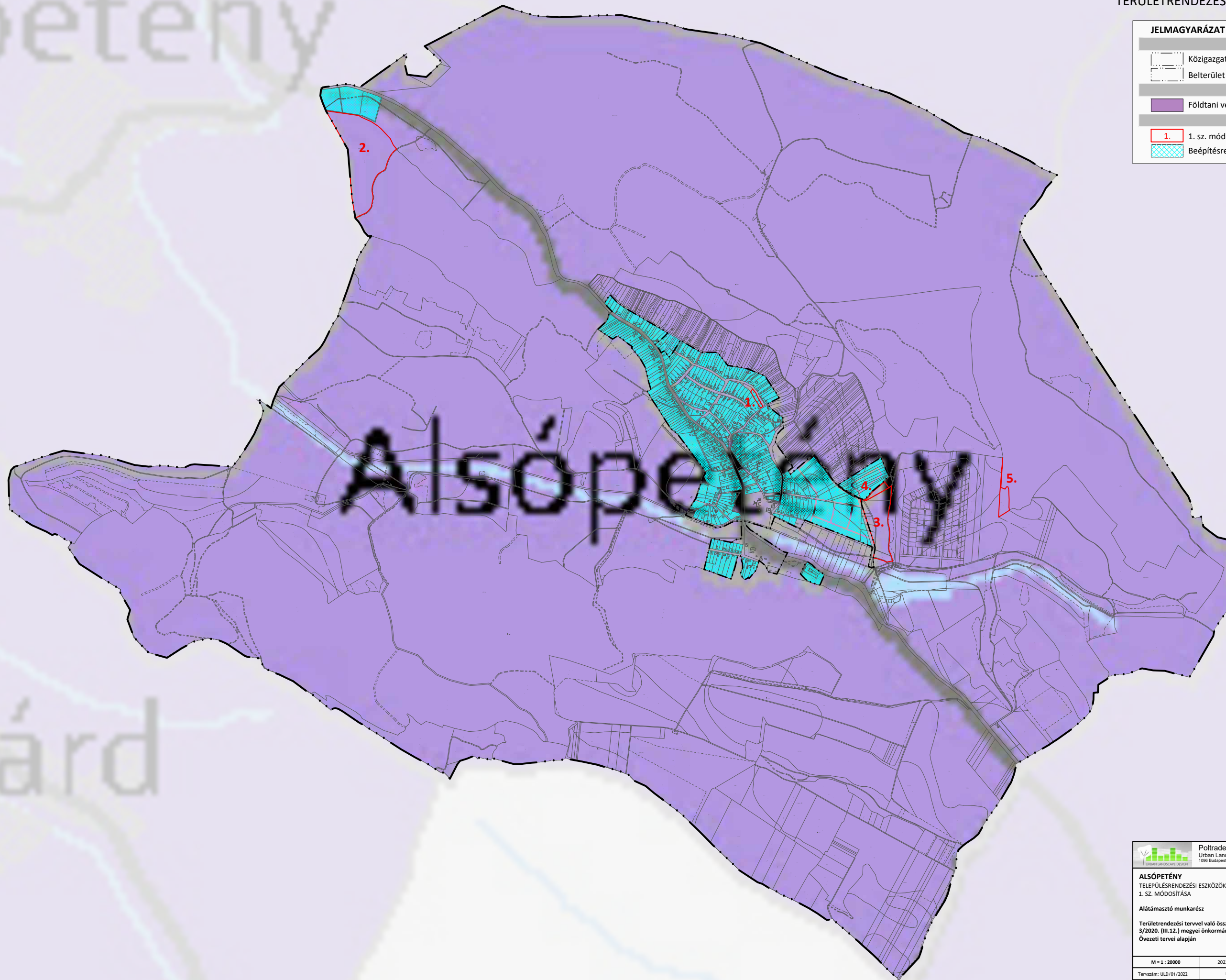
JELMAGYARÁZAT	
HATÁROK	
	Közigazgatási határ
	Belterület határ
NMTrT 3/9. MELLÉKLET	
	Ásványi nyersanyagvagyon övezete
SZERKEZETI TERV	
	1. sz. módosítás szerkezeti tervi változásai
	Beépítésre szánt terület



VÉLEMÉNYEZÉSI ANYAG
KÉSZÜLT AZ ÁLLAMI ALAPADATOK FELHASZNÁLÁSÁVAL

 Poltrade Bt. Urban Landscape Design 1096 Budapest, Telegy u. 23		
ALSÓPETÉNY TELEPÜLÉSSZERKEZÉSI ESZKÖZÖK 1. SZ. MÓDOSÍTÁSA Alátámasztó munkarész Területrendezési tervvel való összhang igazolás 3/2020. (III.12.) megyei önkormányzati rendelet Övezeti tervai alapján		Településtervezés Tájérendezés, zöldfelület könyvezetvédelem
Mahási Katalin, vezető ökl. településmérnök (TK 01-6108) <i>Károlyi Károly</i> Tölgyesi Dána, ökl. településmérnök (TK 13-1374) <i>Tölgyesi Dána</i> Mezesán Péter, ökl. tájépítésmérnök (TK 01-5340) <i>Mezesán Péter</i>		
M = 1 : 20000	2022. február	
Tervszám: ULD/01/2022	Me-10	

A TELEPÜLÉSSZERKEZETI VÁLTOZÁSOK
TERÜLETRENDEZÉSI ÖVEZETEKSEL VALÓ ÖSSZEFÜGGÉSEI

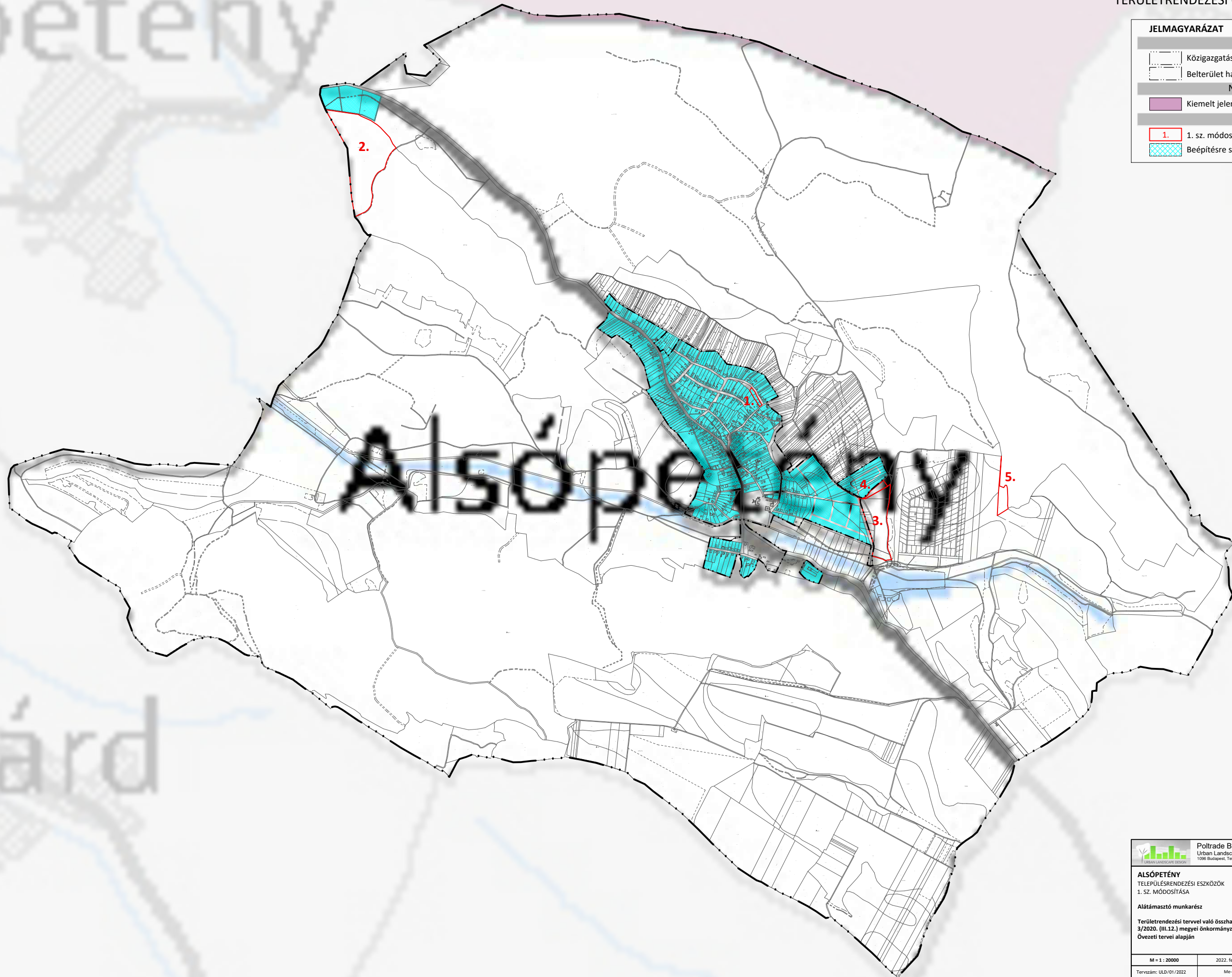


JELMAGYARÁZAT	
HATÁROK	
	Közigazgatási határ
	Belterület határ
NMT/rt 3/10. MELLÉKLET	
	Földtani veszélyforrás területe által érintett települések övezete
SZERKEZETI TERV	
	1. sz. módosítás szerkezeti tervi változásai
	Beépítésre szánt terület

VÉLEMÉNYEZÉSI ANYAG
KÉSZÜLT AZ ÁLLAMI ALAPADATOK FELHASZNÁLÁSÁVAL

<p>Poltrade Bt. Urban Landscape Design 1096 Budapest, Telesy u. 23</p>		
<p>ALSÓPETÉNY TELEPÜLÉSTERVEZÉSI ESZKÖZÖK 1. SZ. MÓDOSÍTÁSA</p> <p>Alátámasztó munkarész</p> <p>Területrendezési tervvel való összhang igazolás 3/2020. (III.12.) megyei önkormányzati rendelet Övezeti tervvel alapján</p>		<p>Településtervezés</p> <p>Mahási Katalin, vezető ök. településmérnök (TK 01-6108) <i>Károlyi Eszter</i></p> <p>Tólgási Dána, ök. településmérnök (TK 13-1374) <i>Tólgási Dána</i></p> <p>Meszás Péter, ök. tájépítésmérnök (TK 01-5340) <i>Meszás Péter</i></p>
M = 1 : 20000	2022. február	
Tervszám: ULD/01/2022	Me-11	

A TELEPÜLÉSSZERKEZETI VÁLTOZÁSOK
TERÜLETRENDEZÉSI ÖVEZETEKSEL VALÓ ÖSSZEFÜGGÉSEI



JELMAGYARÁZAT

HATÁROK	
	Közigazgatási határ
	Belterület határ
NMT/rt 3/11. MELLÉKLET	
	Kiemelt jelentőségű gazdasági övezet (nem érintett)
SZERKEZETI TERV	
	1. sz. módosítás szerkezeti tervi változásai
	Beépítésre szánt terület

Alsópetény

VÉLEMÉNYEZÉSI ANYAG
KÉSZÜLT AZ ÁLLAMI ALAPADATOK FELHASZNÁLÁSÁVAL

<p>Poltrade Bt. Urban Landscape Design 1096 Budapest, Telegy u. 23</p>		
<p>ALSÓPETÉNY TELEPÜLÉSSZERKEZETI ESZKÖZÖK 1. SZ. MÓDOSÍTÁSA</p> <p>Alátámasztó munkarész</p> <p>Területrendezési tervvel való összhang igazolás 3/2020. (III.12.) megyei önkormányzati rendelet Övezeti tervai alapján</p>	<p>Településtervezés</p> <p>Tájérendezés, zöldfelület könyvtértelelem</p>	<p>Mahási Katalin, vezető okl. településmérnök (TK 01-6108) <i>Mahási Katalin</i></p> <p>Tólgási Dána, okl. településmérnök (TK 13-1374) <i>Tólgási Dána</i></p> <p>Mezesán Péter, okl. tájépítésmérnök (TK 01-5340) <i>Mezesán Péter</i></p>
M = 1 : 20000	2022. február	
Tervszám: ULD/01/2022	Me-12	

A TELEPÜLÉSSZERKEZETI VÁLTOZÁSOK
TERÜLETRENDEZÉSI ÖVEZETEKSEL VALÓ ÖSSZEFÜGGÉSEI

JELMAGYARÁZAT	
HATÁROK	
	Közigazgatási határ
	Belterület határ
NMT/rt 3/12. MELLÉKLET	
	Kiemelt jelentőségű turisztikai övezet
SZERKEZETI TERV	
	1. sz. módosítás szerkezeti tervi változásai
	Beépítésre szánt terület



VÉLEMÉNYEZÉSI ANYAG
KÉSZÜLT AZ ÁLLAMI ALAPADATOK FELHASZNÁLÁSÁVAL

<p>Poltrade Bt. Urban Landscape Design 1096 Budapest, Telegy u. 23</p>			
<p>ALSÓPETÉNY TELEPÜLÉSSZERKEZETI ESZKÖZÖK 1. SZ. MÓDOSÍTÁSA</p> <p>Alátámasztó munkarész</p> <p>Területrendezési tervvel való összhang igazolás 3/2020. (III.12.) megyei önkormányzati rendelet Övezeti tervai alapján</p>		<p>Településtervezés</p> <p>Tájrendezés, zöldfelület könyvtétel</p>	<p>Mahási Katalin, vezető okl. településmérnök (TK 01-6108) <i>Mahási Katalin</i></p> <p>Tólgási Dána, okl. településmérnök (TK 13-1374) <i>Tólgási Dána</i></p> <p>Mezesán Péter, okl. tájépítésmérnök (TK 01-5340) <i>Mezesán Péter</i></p>
M = 1 : 20000	2022. február		
Tervszám: ULD/01/2022	Me-13		

A TELEPÜLÉSSZERKEZETI VÁLTOZÁSOK
TERÜLETRENDEZÉSI ÖVEZETEKSEL VALÓ ÖSSZEFÜGGÉSEI






JELMAGYARÁZAT	
HATÁROK	
	Közigazgatási határ
	Belterület határ
NMT/rt 3/13. MELLÉKLET	
	Településfejlesztési dok. és településrendezési eszk. társulásban történő készítésének övezete
SZERKEZETI TERV	
	1. sz. módosítás szerkezeti tervi változásai
	Beépítésre szánt terület

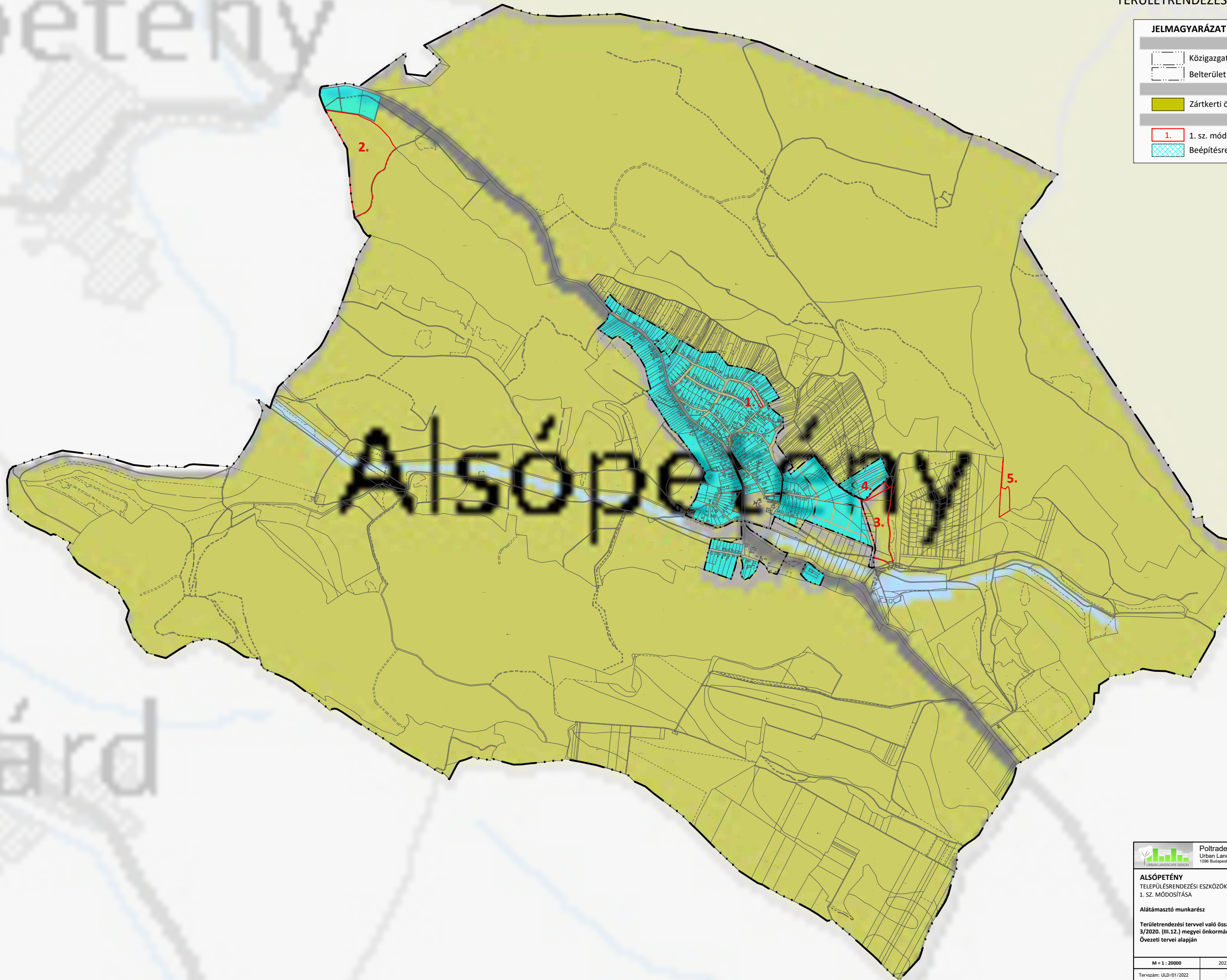


VÉLEMÉNYEZÉSI ANYAG
KÉSZÜLT AZ ÁLLAMI ALAPADATOK FELHASZNÁLÁSÁVAL



Poltrade Bt. Urban Landscape Design 1096 Budapest, Telegy u. 23		
ALSÓPETÉNY TELEPÜLÉSSZERKEZETI ESZKÖZÖK 1. SZ. MÓDOSÍTÁSA Alátámasztó munkarész Területrendezési tervvel való összhang igazolás 3/2020. (III.12.) megyei önkormányzati rendelet Övezeti tervai alapján	Településtervezés Tájérendezés, zöldfelület környezetvédelem	Mahási Katalin, vezető okl. településmérnök (TK 01-6108) <i>Mahási Katalin</i> Tólgási Dána, okl. településmérnök (TK 13-1374) <i>Tólgási Dána</i> Meszesán Péter, okl. tájépítésmérnök (TK 01-5340) <i>Meszesán Péter</i>
M = 1 : 20000	2022. február	
Tervszám: ULD/01/2022	Me-14	

A TELEPÜLÉSSZERKEZETI VÁLTOZÁSOK
TERÜLETRENDEZÉSI ÖVEZETEKSEL VALÓ ÖSSZEFÜGGÉSEI

JELMAGYARÁZAT	
HATÁROK	
	Közigazgatási határ
	Belterület határ
NMT/3/14. MELLÉKLET	
	Zártkerti övezettel érintett település
SZERKEZETI TERV	
	1. sz. módosítás szerkezeti tervi változásai
	Beépítésre szánt terület



VÉLEMÉNYEZÉSI ANYAG
KÉSZÜLT AZ ÁLLAMI ALAPADATOK FELHASZNÁLÁSÁVAL

 Poltrade Bt. Urban Landscape Design 1096 Budapest, Telegy u. 23		
ALSÓPETÉNY TELEPÜLÉSTERVEZÉSI ESZKÖZÖK 1. SZ. MÓDOSÍTÁSA Alátámasztó munkarész Területrendezési tervvel való összhang igazolás 3/2020. (III.12.) megyei önkormányzati rendelet Övezeti tervai alapján	Településtervezés Tájérendezés, zöldfelület könyvezetvédelem	Mahási Katalin, vezető okl. településmérnök (TK 01-6108) <i>Mahási Katalin</i> Tólgási Dána, okl. településmérnök (TK 13-1374) <i>Tólgási Dána</i> Mezesán Péter, okl. tájépítésmérnök (TK 01-5340) <i>Mezesán Péter</i>
M = 1 : 20000	2022. február	
Tervszám: ULD/01/2022	Me-15	