

2108 SZ. ÚT  
KILAKOZTARTALMI FELÉ



Alaprajzok száma: 8-112/2002  
 Készítette: Kőrös Építészstúdió Kft.  
 Készült: 2002. évi május 15-én  
 A terv a 2002. évi május 15-én  
 Budapest, 2002. május 15-én

2108 SZ. ÚT  
ASZÓD FELÉ

**INTÉZMÉNYEK**

- POLGÁRMESTERI HIVATAL FŐ ÚT 35 /TERVEZETT HELYE :  
HRSZ. 320 / 2 /
- ALSÓTAGOZATOS ÁLTALÁNOS ISKOLA HRSZ. 267
- 35 FM ÓVODA ADY ENDRE ÚT 3.
- MŰVELŐDÉSI HÁZ - ADY ENDRE ÚT HRSZ. 263
- ORVOSI RENDELŐ - TERVEZETT HELYE HRSZ. 320 / 2
- POSTA FŐ ÚT HRSZ. 246 / 2

HELYI VÉDELME  
 1. HRSZ 73  
 2. HRSZ 33

JAVASOLT ÚT HÉZ  
 KAPCSOLÓDÓ TER

.....	ÉPÍTÉS
	ÉPÍTÉS
	ÉPÍTÉS
	TERVEZÉS
	SIKÁR
	MEGOSZTÁS
	KERÜLET
.....	ÉPÍTÉS

K	K
12	1.0



HELYI VEDELEMRE JAVASOLT ÉPÜLETEK:  
 1. HRSZ 79/1 - KÖRALKOS HÁZ, DÖZSŐ  
 2. HRSZ 334, KÖRÖSÜTTI ÚT 20

JAVASOLT ÚT KIDRÉSÍTÉSÉRE KÖLÖN ÜTTÉ  
 KAPCSOLÓDÓ TERVEK: K - 1-2-3

- ..... ÉPÍTÉSI ÖVEZET HATÁRA
- ÉPÍTÉSI ÖVEZET HATÁRA ÉS JELE
- ÉPÍTÉSI VONAL
- TERVEZETT SZABÁLYOZÁSI VONAL

2138 SZ. UT  
 ANNAUTYARASZ FELÉ

2138 SZ. UT HERCEL FELÉ

INTÉZMÉNYEK

Alaprajz készítés: 1. 1972. JÚLIUS  
 Ut & Közlekedéskutató Intézet  
 BALASZONYI KÖZLEKEDÉSI  
 TUDÁSKÖZPONT  
 Budapest, Kőbánya, Kőbányai út 17-19  
 Készítette: Dr. Kőrösi György  
 Ellenőrizte: Dr. Kőrösi György  
 Dátum: 1972. július 10.



TERVEZÉSI FELTÉTELEK  
 A TERVEZÉSI FELTÉTELEK MEGHATÁROZÁSÁNAK  
 SZÁMA: 1/2012. JÚLIUS



TERVEZÉSI FELTÉTELEK

TERVEZÉSI FELTÉTELEK

TERVEZÉSI FELTÉTELEK

TERVEZÉSI FELTÉTELEK

TERVEZÉSI FELTÉTELEK

TERVEZÉSI FELTÉTELEK

TERVEZÉSI FELTÉTELEK

TERVEZÉSI FELTÉTELEK

TERVEZÉSI FELTÉTELEK

TERVEZÉSI FELTÉTELEK

TERVEZÉSI FELTÉTELEK













0122/7


HELYI VÉDELEMRE JAVASOLT ÉPÜLETEK :


- 1. HRSZ 73/1 - KÖRABLAKOS HÁZ, DÓZSA GY. ÚT
- 2. HRSZ 334 , KOSSÚTH ÚT 20

JAVASOLT ÚT KERESZTMETSZETEK KÜLÖN ÚTTERVEN KAPCSOLÓDÓ TERVEK : K - 1-2-3

-  ÉPÍTÉSI ÖVEZET HATÁRA
-  ÉPÍTÉSI ÖVEZET HATÁRA ÉS JELE
-  ÉPÍTÉSI VONAL
-  TERVEZETT SZABÁLYOZÁSI VONAL
-  SZABÁLYOZÁSI SZÉLESSÉG
-  MEGSZÜNTETŐ JEL
-  REKULTIVÁLANDÓ TERÜLET
-  ÉPÍTÉSI ÖVEZET HATÁRA

BALÁS KÚRIA (HRSZ 237, 280)

 KÜLÖNLEGES TERÜLET / TERVEZETT BUTIKSOR /

	SZ	10
	3,0	

















( HRSZ . 266 )

Legend area on the right side of the page containing various symbols and labels:


- Lf
- Gip
- So
- Tem
- Z
- T
- P
- REGIO
- TERVEZETT
- FORRÁS
- SALGÓ
- Művelés
- 21
- Tel./Fax: 28



# JELMAGYARÁZAT

-  BELTERÜLETI HATÁR
-  TERVEZETT BELTERÜLETI HATÁR
-  FALUSIAS LAKÓTERÜLET
-  IPARI GAZDASÁGI TERÜLET
-  SPORT TERÜLET / SP / 2.0  
TERÜLETEGYSÉG JELE / SZINTTERÜLETSŰRÜSÉG
-  TEMETŐ TERÜLET / TEM / 2.0  
TERÜLETEGYSÉG JELE / SZINTTERÜLETSŰRÜSÉG
-  ZÖLDTERÜLET / KÖZPARK, JÁTSZÓTÉR / Z / 2.0 %  
HRSZ 263, 255 TERÜLETEGYSÉG JELE / BEÉPÍTÉSI %
-  MŰEMLÉK TELKE
-  HELYI MŰVI ÉRTÉK
-  MŰEMLÉKI KÖRNYEZET HATÁRA (ORSZÁGOS MŰVI ÉRTÉKVÉDELMI)
-  EGYEDI TÁJÉRTÉK EMLÉKMŰ, KOPJAFÁ, (HRSZ 267, 205/3)
-  HELYI ÉRTÉKVÉDELMI TERÜLET HATÁRA ,RK. TEMPLOM, KÓHÍD  
(HRSZ 322, 209/3)
-  VÉDETT TEMETŐ HATÁRA / ZSIDÓ TEMETŐ /
-  AUTÓBUSZ MEGÁLLÓ (TERVEZETT HRSZ. 255)
-  PARKOLÓ
-  GYALOGÚT

**JELEN TERV CSAK A TERVHEZ KÉSZÜLT HELYI  
ÉPÍTÉSI SZABÁLYZATTAL EGYÜTT ÉRVÉNYES.**

 <p><b>REGIONÁL TERVEZŐ ÉS FOLYAMALKODÓ ÉS SZÁMIGAZGATÓ IRODA</b></p>	MEGRENDELŐ: POLGÁRMESTERI HIVATAL 2693 BECSKE FŐ ÚT 35		Munkaszám: T-543/2001
	TÁRGY: <b>BECSKE</b> KÖZSÉG TELEPÜLÉSTERVEZÉS		Rajzsám: H-4
	MEGNEVEZÉS: BELTERÜLETI SZABÁLYOZÁSI TERV		
Ügyvezető	Vez. terv.	Közl. terv.	VIII. terv.
BARÓTI JÓZSEF	BARÓTI JÓZSEF	LANTOS L.	BODÓCS P.
			HÓLESNE
			Dátum: 2002.05.