

AGRÁR-KÖRNYEZET- GAZDÁLKODÁS

KÉZIKÖNYV A TÁMOGATÁSI
KÉRELEM BENYÚJTÁSÁHOZ



2015

ELŐSZÓ

Tisztelt Gazdálkodó!

Jelen kiadvány a 2015 őszi, a Vidékfejlesztési Program keretén belül meghirdetésre kerülő Agrár-környezetgazdálkodási támogatásról (AKG) ad átfogó tájékoztatást.

A Miniszterelnökség, a Földművelésügyi Minisztérium, a Mezőgazdasági és Vidékfejlesztési Hivatal, a Nemzeti Élelmiszerlánc-biztonsági Hivatal, valamint a Nemzeti Agrárgazdasági Kamara szakértői által készített kézikönyv célja, hogy iránytűként szolgáljon, közérthető megfogalmazásával segítse az új AKG pályázati felhívás megértését, értelmezését. Célunk, hogy az érdeklődők a kiadvány átolvasását követően átfogó képet kapjanak a támogatási lehetőségről, valamint elegendő információhoz jussanak ahhoz, hogy eldönthessék szeretnék-e, tudják-e vállalni a támogatás igénybevételéhez szükséges előírásokat. A kiadvány a VP AKG támogatás kereteit tartalmazza, a részletszabályokról teljes körűen a később megjelenő pályázati felhívásból tájékozódhat, illetve érdeklődjön a falugazdászoknál.

Magyarországon a világ számos országához képest még mindig viszonylag ideálisak a feltételei annak, hogy mezőgazdasági termelést folytathassunk. Azonban a talajok

kimerülése, az élő rendszerek egyensúlyának felborulása és az egyre szélsőségesebbé váló időjárás miatt az agrártermelés egyre távolabb kerül a környezeti szempontból ideális állapottól. Az AKG egy, a környezeti, természeti kihívásokra adott válaszingéskedés. Az AKG ezért nem tekinthető támogatás kiegészítésnek, hanem a környezettudatosabb gazdálkodásból adódó többletköltségek és csökkenő bevételek kompenzációjára szolgál.

Az AKG támogatásban részt vevőknek gazdálkodási gyakorlatukat az előírásoknak megfelelően némiképp át kell alakítani. Bízunk benne, hogy ezek a lépések hosszú távon majd gazdaságossági szempontból is előnyösek lehetnek, mert az AKG célja többek között az is, hogy segítse a megváltozott környezeti feltételekhez való alkalmazkodást.

Az Agrár-környezetgazdálkodási támogatás összefoglalóan egy olyan önkéntesen vállalható kifizetési- és követelményrendszer, amellyel a gazdálkodók hozzájárulhatnak egy hosszútávon fenntartható agrárkörnyezet megteremtéséhez.

Eredményes gazdálkodást kívánunk!



Györfly Balázs
elnök
Nemzeti Agrárgazdasági
Kamara



Kis Miklós Zsolt
agrár-vidékfejlesztésért
felelős államtitkár
Miniszterelnökség



Dr. Fazekas Sándor
földművelésügyi
miniszter



Dr. Gyuricza Csaba
elnök,
Mezőgazdasági és
Vidékfejlesztési Hivatal



Dr. Oravec Márton
elnök
Nemzeti Élelmiszer-
lánc-biztonsági Hivatal

1 ÁLTALÁNOS TUDNIVALÓK AZ AGRÁR-KÖRNYEZETGAZDÁLKODÁSI TÁMOGATÁSRÓL

Az Európai Közösség a XX. század végével egy új mezőgazdasági modell kialakítását tűzte ki célul. A környezet, a gazdaság és a társadalom céljait egyszerre szolgáló – hosszú távon is „fenntartható” közös agrárpolitika, az Európai Unióhoz való csatlakozást követően Magyarország számára új kihívást jelentett.



Felhívjuk a figyelmet arra, hogy a kézikönyv a pályázati felhívás meghirdetése előtt készült. A pályázati felhívás és a kézikönyvben foglaltak közötti eltérés esetén minden esetben a felhívás szövege az irányadó.

Magyarország a csatlakozó országok közül elsőként kötelezte el magát az EU agrár-környezetgazdálkodási támogatási rendszerének teljes körű átvétele és alkalmazása mellett. Az uniós támogatási rendszer hazai megismertetése céljából 2002-ben – hazai költségvetésből finanszírozott – Nemzeti Agrár-környezetvédelmi Program (NAKP) indult el. A csatlakozást követően 2004–2009 között a Nemzeti Vidékfejlesztési Terven (NVT) belül, 2009–2014 között pedig az Új Magyarország Vidékfejlesztési Program (ÚMVP) keretében nyílt lehetőség az Agrár-környezetgazdálkodási programhoz való csatlakozásra.

2015 őszén a Vidékfejlesztési Program (VP) keretén belül is lehetőség nyílik AKG támogatás igénylésére. A kézikönyv az új, 2016–2020-as időszakra szóló AKG feltételeinek megismertetése, valamint a támogatási kérelem (pályázat) benyújtásának megkönnyítése érdekében készült.

Korábbi AKG támogatások Magyarországon

Az NVT agrár-környezetgazdálkodási támogatás keretében, bár a 150/2004 (X. 12.) FVM rendeletben szereplő célprogramok közül nem mind került meghirdetésre, az érdeklődés mégis kimagasló volt. A 14 területalapú célprogram vonatkozásában összesen 35.855 db támogatási kérelem érkezett be, közel 1,8 millió hektár területre. A tartalmi, formai követelményeknek megfelelő támogatási kérelmek pontozását és rangsorolását követően közel 1,5 millió hektáron gazdálkodó ügyfél juthatott támogatáshoz.

A gazdálkodóknak őshonos, illetve magas genetikai értéket képviselő állatokkal kapcsolatban is lehetőségük volt támogatást igényelni. Az állatalapú célprogram esetén 812 kérelem támogatására került sor.



Az NVT AKG éves kifizetéseinek összegéhez képest az ÚMVP AKG éves kifizetéseinek összege mintegy 30%-kal, 42 Mrd Ft-ról közel 56 Mrd Ft-ra emelkedett.

Az NVT-ben meghirdetett AKG-tól eltérően, a későbbiekben helyébe lépő ÚMVP AKG esetében minden, a 61/2009 (V. 14.) FVM rendelet által rögzített célprogram kiírásra került. A beérkezett közel 25.000 kérelem által igényelt terület meghaladta a 2,2 millió hektárt. Az ÚMVP AKG intézkedés keretén belül meghirdetett 21 célprogram közül a legnagyobb területet érintő integrált szántóföldi növénytermesztési célprogram tekintetében közel 1,6 millió hektár után igényeltek támogatást a gazdálkodók. Ebben a célprogramban a rendelkezésre álló források és az intézkedésen belüli aránykorlátok (35%) betartása mellett 570 ezer hektár és 2.644 gazdálkodó támogatására kerülhetett sor. A többi célprogram esetén, amennyiben kérelmek megfeleltek a tartalmi és formai követelményeknek, a támogatási kérelmet benyújtó gazdálkodók támogatásban részesülhettek. Ez további közel 600 ezer hektáron gazdálkodó, mintegy 12.300 gazdát érintett.

Az alábbi táblázat a korábbi AKG intézkedések statisztikai adatait mutatja be:

	2002 (NAKP)	2003 (NAKP)	2004 - 2009 (NVT)	2009-2014 (ÚMVP)
Igénylők száma (db)	5 321	7 503	35 855	24 973
Igényelt terület nagysága (ha)	271 751	301 383	1 833 705	2 259 984
Támogatottak száma (db)	2 493	5 056	23 840	14 688
Támogatott terület nagysága (ha)	148 627	234 631	1 481 000	1 163 663

A VP AKG

A korábbi AKG programok, megújított formában a Vidékfejlesztési Programon belül is folytatásra kerülnek. A legfontosabb általános tudnivalókat az alábbiakban ismertetjük.

A TÁMOGATÁS CÉLJA

Az Agrár-környezetgazdálkodási támogatás céljai a korábbiakhoz hasonlóan továbbra is:

- a vidéki területek fenntartható fejlődésének támogatása,
- a környezet állapotának megőrzése és javítása,
- a mezőgazdasági eredetű környezeti terhelés csökkentése, valamint
- a természeti erőforrások fenntartható használatán alapuló mezőgazdasági gyakorlat erősítése.

Emellett kiemelten támogatja:

- a biodiverzitás megőrzését, a természet, a víz, és a talaj védelmét,
- a klímaváltozás elleni küzdelmet és
- az éghajlatváltozáshoz történő alkalmazkodást a termőhelyi adottságoknak megfelelő termelési szerkezet, a környezettudatos gazdálkodás és fenntartható tájhasználat kialakításával.

Az AKG kifizetés az előírásokban meghatározott gazdálkodói többletvállalások elentételezésére szolgál, nem fogható fel tehát csak egyszerűen többletvállalás nélküli „támogatásnak”. A többletvállalásoknak hatással kell lennie az agrárkörnyezet minőségének fenntartására, fejlesztésére.





A támogatás meghirdetése és a kötelezettségvállalási időszak

Az AKG pályázatok meghirdetésére 2015 őszén kerül sor.

A támogatási kérelmeket (pályázatokat) **5 éves** időtartamra lehet benyújtani. Sikeres pályázás esetén a **kötelezettségvállalás időszaka: 2016. január 1-től 2020. december 31-ig tart.**

A megelőző ciklusban a kötelezettségvállalási időszak számításának alapja a gazdálkodási év volt. A gazdálkodók adminisztrációs terheinek egyszerűsítése miatt az egyes támogatások időszakai az egységes terület alapú támogatás (SAPS) rendszeréhez igazodva egységesítésre kerülnek: **a terület alapon igényelhető vidékfejlesztési támogatások, mint az AKG, ÖKO, Natura 2000 gyepek és a Természeti Hátránnyal Érintett Területek (THÉT, korábbi KAT) is, 2016-tól naptári évre vonatkoznak majd.**

A VP AKG új rendszere: kötött célprogramok helyett választható előírások

Az új VP AKG, a korábbi ÚMVP-s programhoz képest sok szempontból továbbfejlesztésre került. Az átalakítás egyik legfontosabb alapelve az volt, hogy a gazdálkodók az adottságaikhoz, a területi érzékenységhez minél inkább illeszkedő előírásokat tudjanak választani.

Az előző ciklusban, az ÚMVP AKG intézkedés összesen 21 különböző célprogramot tartalmazott. A gazdálkodók számára, az egyes célprogramok választása esetén annak minden előírása, – mérlegelési lehetőség nélkül – kötelező volt.

Ettől eltérően, az új AKG tematikus előírascsoportok rendszerén alapul.

A rendszer két legfontosabb eleme az önkéntesség és a területi különbözőségek kezelése: egy adott tematikus előírascsoporton belül kötelezően betartandó, ún. agrár-környezetgazdálkodási alapsomag és választható előírások is vannak. Az alapsomag előírásai garantálják, hogy a gazdálkodó biztosan elérjen valamilyen minimális agrár-környezetvédelmi célt, a választható előírások pedig az önkéntességet hivatottak erősíteni. Habár az AKG-hoz való csatlakozás eleve is önkéntes, de a választható előírások kiválasztásával a gazdálkodónak nagyobb mérlegelési lehetősége van, így a gazdasága adottságaihoz igazíthatja vállalásait.

Az ÚMVP és a VP AKG felépítése:

ÚMVP CÉLPROGRAMOK	VP TEMATIKUS ELŐÍRÁSCSOPORTOK
1. Integrált szántóföldi növénytermesztési célprogram	1. Horizontális szántó
2. Tanyás gazdálkodás célprogram	
3. Ökológiai szántóföldi növénytermesztés	- <i>Az Ökológiai gazdálkodás támogatása a VP-ben külön intézkedés.</i>
4. Extenzív gyepgazdálkodási célprogram	2. Horizontális gyep
5. Ökológiai gyepgazdálkodás	- <i>Az Ökológiai gazdálkodás támogatása a VP-ben külön intézkedés.</i>
6. Integrált gyümölcs- és szőlőtermesztés célprogram	3. Horizontális ültetvény
7. Hagyományos gyümölcsstermesztés célprogram	
8. Ökológiai gyümölcs- és szőlőtermesztés	- <i>Az Ökológiai gazdálkodás támogatása a VP-ben külön intézkedés.</i>
9. Nádgazdálkodás	4. Horizontális nádas
10. Természetes vizes élőhelyek mocsarak, zsombékok, sásos területek gondozása célprogram	-
11. Vizes élőhelyek létrehozása és kezelése célprogram	-
12. Szántóföldi növénytermesztés tűzok élőhely-fejlesztési előírásokkal célprogram	5. MTÉT tűzokvédelmi szántó tematikus előírás csoport
13. Szántóföldi növénytermesztés kék vércse élőhely-fejlesztési előírásokkal célprogram	6. MTÉT Kék vércse-védelmi szántó tematikus előírás csoport
14. Szántóföldi növénytermesztés vadlúd- és daruvédelmi előírásokkal célprogram	-
-	7. MTÉT Alföldi madárvédelmi szántó tematikus előírás csoport
15. Szántóföldi növénytermesztés madár- és apróvad élőhely-fejlesztési előírásokkal célprogram	8. MTÉT Hegy- és dombvidéki madárvédelmi szántó tematikus előírás csoport
16. Gyepgazdálkodás tűzok élőhely-fejlesztési előírásokkal célprogram	9. MTÉT tűzokvédelmi gyep tematikus előírás csoport
-	10. MTÉT Alföldi madárvédelmi gyep tematikus előírás csoport
17. Gyepgazdálkodás élőhely-fejlesztési előírásokkal célprogram	11. MTÉT Hegy- és dombvidéki madárvédelmi gyep tematikus előírás csoport
-	12. MTÉT Nappali lepke-védelmi gyep tematikus előírás csoport
18. Vízeroszió elleni célprogram	13. Erózió-érzékeny szántó tematikus előírás csoport
19. Szélerózió elleni célprogram	
-	14. Belvíz-érzékeny szántó tematikus előírás csoport
-	15. Aszály-érzékeny szántó tematikus előírás csoport
-	16. Belvíz-érzékeny gyep tematikus előírás csoport
20. Környezetvédelmi célú gyeptelepítés célprogram	-
21. Természetvédelmi célú gyeptelepítés célprogram	<i>A Nem termelő beruházások támogatás keretében a gyeptelepítésre igényelhető támogatás.</i>

Az egyes célprogramok és az azok folytatásaként értelmezhető tematikus előírás csoportok, bár neveikben esetenként megegyeznek, tartalmilag megújításra kerültek.



A támogatás típusa, összege

Magyarország számára, 2020-ig a VP Agrár-környezetgazdálkodási kifizetések intézkedésére összesen 638 200 527 eurónak megfelelő forintösszeg (ebből az uniós forrás: 568 514 491 euró) áll rendelkezésre.

A támogatás összege továbbra is öt éven keresztül, évente, az egységes kérelem keretein belüli kifizetési kérelemben igényelhető. A sikeres támogatási kérelem (pályázat) benyújtását követően kézhez kapott támogatói okirat nem jelenti automatikusan a támogatás kifizetését, csupán a támogatásban való részvételre jogosít fel.

A támogatási összeg igényléséhez évente külön kifizetési kérelem benyújtása szükséges. A támogatási összeg a kifizetési kérelem elbírálását követően kerül odaítélésre, **területalapú, vissza nem térítendő támogatás** formájában. A támogatás az előírások teljesítésével összefüggő többlet költségeket és elmaradt bevétel ellentételezését szolgálja, igénybevételehez az előírásokat be kell tartani, kifizetésre csak az előírások betartásának ellenőrzése és a gazdálkodási napló egyes adatait tartalmazó webGN beérkezése után kerül sor.

Az egyes tematikus előírás csoportokra külön-külön támogatási összeg vonatkozik. A kifizetés összege ezért minden gazdálkodó esetében eltérő lehet, hiszen az függ az egyes tematikus előírás csoportok kialakításától. A végleges összeg tehát két tételből alakul ki: az alapcsomag egyösszegű kifizetéséből és a választható előírások utáni, előírásonkénti támogatások összegéből. Így a kifizetési összeg a választott előírások számától és az azokhoz rendelt kifizetési összeg nagyságától függ.

A támogatás összege a kézikönyvben euró alapon kerül feltüntetésre. A támogatás természetesen forintban kerül majd kifizetésre, azonban az euró/forint átváltási arány a tárgyév január 1-jén fennálló árfolyam szerint kerül majd meghatározásra, ezért jelenleg nem tudunk forintosított összegeket közölni.

A TÁMOGATÁS ÖSSZEGE TEMATIKUS ELŐÍRÁSCSOPORTONKÉNT:

Sor-szám	Tematikus előírás csoport	Támogatás maximális összege (a lehető legtöbb választható előírás felvétele esetén) (euró/ha)
1.	Horizontális szántó	270
2.	Horizontális gyepek	164
3.	Horizontális ültetvény:	
	almatermésűek	958
	egyéb gyümölcsök	723
	szőlő	696
4.	Horizontális nádas	50
5.	MTÉT tűzokvédelmi szántó	439
6.	MTÉT Kék vércse-védelmi szántó	395
7.	MTÉT Alföldi madárvédelmi szántó	407
8.	MTÉT Hegy- és dombvidéki madárvédelmi szántó	323
9.	Erózió-érzékeny szántó	292
10.	Belvíz-érzékeny szántó	272
11.	Aszály-érzékeny szántó	272
12.	MTÉT tűzokvédelmi gyepek	295
13.	MTÉT Alföldi madárvédelmi gyepek	183
14.	MTÉT Hegy- és dombvidéki madárvédelmi gyepek	201
15.	MTÉT Nappali lepke-védelmi gyepek	183
16.	Belvíz-érzékeny gyepek	244

A TÁMOGATÁS INTENZITÁSA:

- gyepek, ültetvény és nádas földhasználati kategória esetében – a kedvezményezett gazdaságának üzemméretétől függetlenül – 100%.
- szántóföldi gazdálkodás támogatása esetében, a gazdaság üzemméretének függvényében csökkentésre kerül:

A kedvezményezett gazdaságának üzemmérete (ha)*	Támogatásintenzitás szintje (%)
1–300 ha	100%
300,01–1200 ha	85%
1200,01 ha felett	50%

A gazdaság üzemméretének meghatározásakor a tárgyévi egységes kérelemben bejelentésre kerülő, majd az ellenőrzések után megállapított tényleges összes szántó, gyepek és ültetvény hasznosítású területet veszik figyelembe. Az üzemméret meghatározásakor csak a mezőgazdasági területek – tehát az erdő és nádas hasznosítású területek nem – kerülnek figyelembe vételre.

Gyep földhasználati kategóriához köthető tematikus előírás csoportok esetében, amennyiben a kedvezményezett személy Natura 2000 gyepterületre kompenzációs támogatásra is jogosult, úgy az adott Natura 2000 gyepterületre vonatkozó AKG összege a NATURA 2000 gyepterület kompenzációs támogatás összegével (69 euró) csökkentésre kerül.

PÉLDA:

100 hektár, Natura 2000 gyepterület esetén, amelyre AKG horizontális gyepterület és Natura 2000 gyepterület kompenzációs támogatásra is jogosult, úgy a támogatás maximális összege:

AKG horizontális gyepterület igénylése esetén, amennyiben a területek nem részei Natura 2000 hálózathoz	Natura 2000 gyepterület kompenzációs támogatás	AKG horizontális gyepterület támogatási összege, amennyiben az érintett terület Natura 2000 kompenzációs gyepterületre is jogosult
100 ha × 164 euró = 16 400 euró	100 ha × 69 euró = 6900 euró	16 400 euró – 6900 euró = 9500 euró

Fentiek szerint tehát, amennyiben a gazdálkodó területe Natura 2000 fedvényre esik, akkor az AKG gyepterületre eső támogatás teljes összegét csak abban az esetben kaphatja meg, ha a Natura 2000 gyepterületre járó támogatásigénylést is kéri. Amennyiben ezt nem teszi meg, úgy csak a Natura 2000 gyepterületre járó 6900 euróval csökkentett AKG kifizetést kapja, azaz a 9500 eurót – tehát elesik a 6900 eurótól -, de a Natura 2000 területen a kötelezettségeket akkor is be kell tartania.



Az ökológiai gazdálkodás támogatása



Az ökológiai gazdálkodás támogatásával kapcsolatban az AKG gazdálkodói kézikönyvhöz hasonló, külön tájékoztató kiadvány készül.

Fontos változás a korábbi AKG-hoz képest, hogy a VP keretén belül, az ökológiai gazdálkodáshoz kapcsolódó kifizetések nem az AKG részét képezik, hanem külön intézkedésként kerülnek bevezetésre (ezt az 1305/2013/EU rendelet határozza meg). Meghirdetése előre láthatólag az AKG-val párhuzamosan fog történni.

Habár az AKG és az ÖKO támogatások két teljesen különálló támogatássá váltak, alapvető céljuk megegyezik: fenntartható gazdálkodás környezetünk erőforrásaival. Ugyanazt a célt a két rendszer azonban különböző eszközökkel igyekszik elérni. Az azonos célkitűzés miatt az Európai Unió szabályok alapján nem adható ugyanarra a területre mindkét fajta kompenzáció, hiszen mindkettő ugyanazt a többletkövetelményeket betartása miatt kieső jövedelmet hivatott pótolni. Egy gazdaságon

belül ugyanakkor lehetőség van arra, hogy egyes területeken az AKG-s, míg a többi területen ÖKO-s kifizetéseket vegyenek igénybe. Fontos, hogy ugyanazon, GPS koordinátákkal felmért kötelezettségvállalással érintett egybefüggő területre vagy csak AKG, vagy csak Ökológiai gazdálkodás támogatás vehető igénybe, tehát egy időben egyazon területre nem igénylehető mindkét támogatás.

Összefoglaló táblázat a legfontosabb változásokról

Mire vonatkozik a változás?	ÚMVP AKG	VP AKG
kötelezettségvállalás időszaka	alapja a gazdálkodási év, 2009. szeptember 1.- 2014. december 31.-ig	alapja naptári év, 2016. január 1.- 2020. december 31.-ig
a támogatás felépítése	célprogramokból áll	tematikus előíráscsoportokból áll
	célprogramonként kötött „csomagok”	tematikus előíráscsoportonként alapsomag és választható előírások
	Ökológiai gazdálkodás célprogram az AKG része	az Ökológiai gazdálkodás támogatása az AKG-val párhuzamosan futó, de attól elkülönült támogatás

2 A VP AKG-RA VONATKOZÓ ÚJ ELJÁRÁSREND

A Vidékfejlesztési Programban lévő valamennyi támogatás esetében újdonság, hogy a támogatások igénylésének menete megváltozik: míg korábban az eljárási szabályokat a 2007. évi XVII. törvény és a közigazgatási hatósági eljárási szabályairól szóló törvény (Ket.) határozta meg, addig mostantól ezek a 272/2014. (XI.5.) Korm. rendelet hatálya alá fognak tartozni, amely alapján a támogatási jogviszonyra a Polgári Törvénykönyv (Ptk.) szabályai alkalmazandók. Ez a változás elsődlegesen azt jelenti, hogy a támogatási feltételek nem jogszabályokban, hanem pályázati formában kerülnek meghirdetésre, azokra pályázatot (támogatási kérelmet) kell majd benyújtani. A pályázati felhívások a WWW.PALYAZAT.GOV.HU honlapon kerülnek meghirdetésre. A benyújtásra az eddigiekhez hasonlóan az MVH elektronikus felületén lesz majd lehetőség. A támogatások odaítélésére a 272/2014. (XI.5.) Korm. rendelet eljárási szabályai alapján, az AKG esetében támogatói okirat kibocsátásával kerül sor.

Összefoglaló táblázat a változó eljárási szabályokról:

	ÚMVP AKG	VP AKG
az eljárás alapja	Ket.	272/2014. Korm. rendelet
a támogatás megnevezése	támogatás, jogcím	támogatás, pályázat
a támogatás meghirdetése	jogcímrendeletben, Magyar Közlöny	pályázati felhívásban, www.palyazat.gov.hu
a támogatási igény benyújtása	támogatási kérelem, MVH elektronikus felületén, ügyfélkapun keresztül	támogatási kérelem (pályázat), MVH elektronikus felületén (a pályázat benyújtásához kapcsolódó nyilatkozatot minősített elektronikus aláírás hiányában postázni is szükséges)
értesítés a támogatási döntésről	MVH határozat, postázásra került, illetve ügyfélkapura megküldött	Támogatói okirat, elektronikus úton (ügyfélkapu)
a megítélt támogatási összeg kérelmezése	kifizetési kérelem, MVH elektronikus felületén (Egységes kérelem)	kifizetési igénylés, MVH elektronikus felületén (Egységes kérelem)

Az egyszerűsített kiválasztási eljárás

Az AKG vonatkozásában az egyszerűsített kiválasztási eljárás kerül alkalmazásra. Ez az eljárás típus objektív, számszerűsíthető szempontok vizsgálatára épül, és terület-, illetve állatlétszám alapú támogatások esetében alkalmazzák.

Az AGK mellett a következő műveletek tartoznak még az egyszerűsített eljárás-típushoz:

- ökológiai gazdálkodás támogatása
- THÉT kifizetések (korábban KAT)
- NATURA 2000 kompenzációs kifizetések
- erdő-környezetvédelmi kifizetések
- génmegőrzés támogatása
- tejágazat szerkezetátalakítását kísérő állatjóléti kifizetések
- egyes erdészeti és nem termelő beruházások támogatása.



Az intézményrendszer főbb szereplői

Az alábbi táblázatban az AKG végrehajtásában közreműködő legfontosabb agrár-közigazgatási szereplők és feladataik kerülnek ismertetésre.

	Miniszterelnökség (ME)	Földművelésügyi Minisztérium (FM)	Mezőgazdasági és Vidékfejlesztési Hivatal (MVH)	Nemzeti Élelmiszerlánc-biztonsági Hivatal (NÉBIH)
szerep	irányító hatóság	illetékes hatóság/szakmai támogató	kifizető ügynökség, közbenső szerv	együttműködő szervezet
feladatok	<ul style="list-style-type: none"> • VP összeállítása • felhívások közzététele • támogatói döntés meghozatala • program szintű mutatószámok gyűjtése, értékelése 	<ul style="list-style-type: none"> • a kifizető ügynökség akkreditációja • szakmai közreműködés az intézkedések, felhívások kialakításában 	<ul style="list-style-type: none"> • támogatási és kifizetési kérelmek ellenőrzése • kifizetések és azok könyvelése, nyilvántartása • egyéb IH-t támogató funkciók ellátása 	<ul style="list-style-type: none"> • részvétel az ellenőrzésben • gazdálkodási napló elektronikus benyújtásának biztosítása • hatásindikátor monitoring rendszer üzemeltetése

3 A VP AKG ÁLTALÁNOS ÉS ALAPKÖVETELMÉNYEI

Az Agrár-környezetgazdálkodási támogatás önkéntes alapon működő kifizetési rendszer. Az AKG előírásoknak csak akkor kell megfelelni, ha valaki sikeresen pályázik az intézkedésre. A csatlakozással a gazdálkodók az agrár-környezetgazdálkodási célok elérése érdekében többlet tevékenységek elvégzését vállalják, a kifizetések ezeknek a többlet-vállalásoknak az ellentételezésére szolgálnak. A kifizetés feltétele a vállalt tevékenységek, előírások betartása a kötelezettségvállalás 5 éves időtartama alatt.

A gazdálkodó által választott tematikus előírás csoport előírásai mellett az általános és alapkövetelményeket minden AKG-ban részt vevő gazdálkodónak be kell tartani, függetlenül attól, hogy mely tematikus előírás csoportot választotta. A két féle követelménytípust azért kellett két csoportba különválasztani, mert az általános és az alapkövetelményekre vonatkozó szankciók jelentősen eltérőek, ezért fontos, hogy a gazdálkodók számára is egyértelmű legyen, hogy az egyes követelmények melyik csoportba tartoznak.

Általános követelmények (KÖTELEZETTSÉGVÁLLALÁSOK ÉS KÖVETELMÉNYEK):

KÖTELEZETTSÉGVÁLLALÁSOK

Az AKG-ba belépő minden gazdálkodóra vonatkoznak, amelyek a következők:

1

A gazdálkodó gazdálkodási naplót köteles vezetni. A gazdálkodási napló adott év január 1-jével kezdődik és adott év december 31-ével zárul. A gazdálkodási naplót a kötelezettségvállalási időszak utolsó évét követő 5. év végéig meg kell őrizni. A gazdálkodási naplóra vonatkozó információkról bővebben a 11. fejezetben olvashat.

2

A kedvezményezetteknek 2016. december 31-ig agrár-környezetgazdálkodási **képzésen kell részt vennie.**

3

Amennyiben az agrár-környezetgazdálkodási kifizetés keretében vállalt előírást a kedvezményezett az adott évben az adott táblára vonatkozóan a 10/2015. (III. 13.) FM rendelet szerinti ökológiai jelentőségű terület előírásaként is el kívánja számolni, abban az esetben az agrár-környezetgazdálkodási kötelezettség teljesítéseként nem kerül figyelembe vételre.

KÖVETELMÉNYEK

1. gazdálkodási napló meghatározott adatainak elektronikus beküldése (webGN)
2. monitoring adatszolgáltatás
3. táblaméret: 0,25 ha
4. A kedvezményezettnek a kötelezettségvállalással érintett teljes területen a támogatási időszak öt éves időtartama alatt az adott év minden napjára vonatkozóan jogszerű földhasználónak kell lennie.
5. A kedvezményezettnek a kötelezettségvállalással érintett teljes területen a támogatási időszak öt éves időtartama alatt be kell tartania az általa vállalt előírásokat.

Az alábbi követelmények nem vonatkoznak egységesen minden AKG-ban részt vevő gazdálkodóra, ezek az adott tematikus előírás csoportok előírásaitól függenek.

6. tápanyag-gazdálkodási terv meghatározott adatainak elektronikus beküldése
7. A gyepgazdálkodási tematikus előírás csoportok esetében támogatásban az a kérelmező részesülhet, aki a kötelezettségvállalás időszakában a legeltethető állatokra vonatkozóan a tartási helyek, a tenyészetek és az ezekkel kapcsolatos egyes adatok országos nyilvántartási rendszeréről szóló 119/2007. (X. 18.) FVM rendelet alapján vezetett nyilvántartásban a legeltethető állatállomány tartójaként szerepel.

AKG alapkövetelmények (REFERENCIAELEMEK)

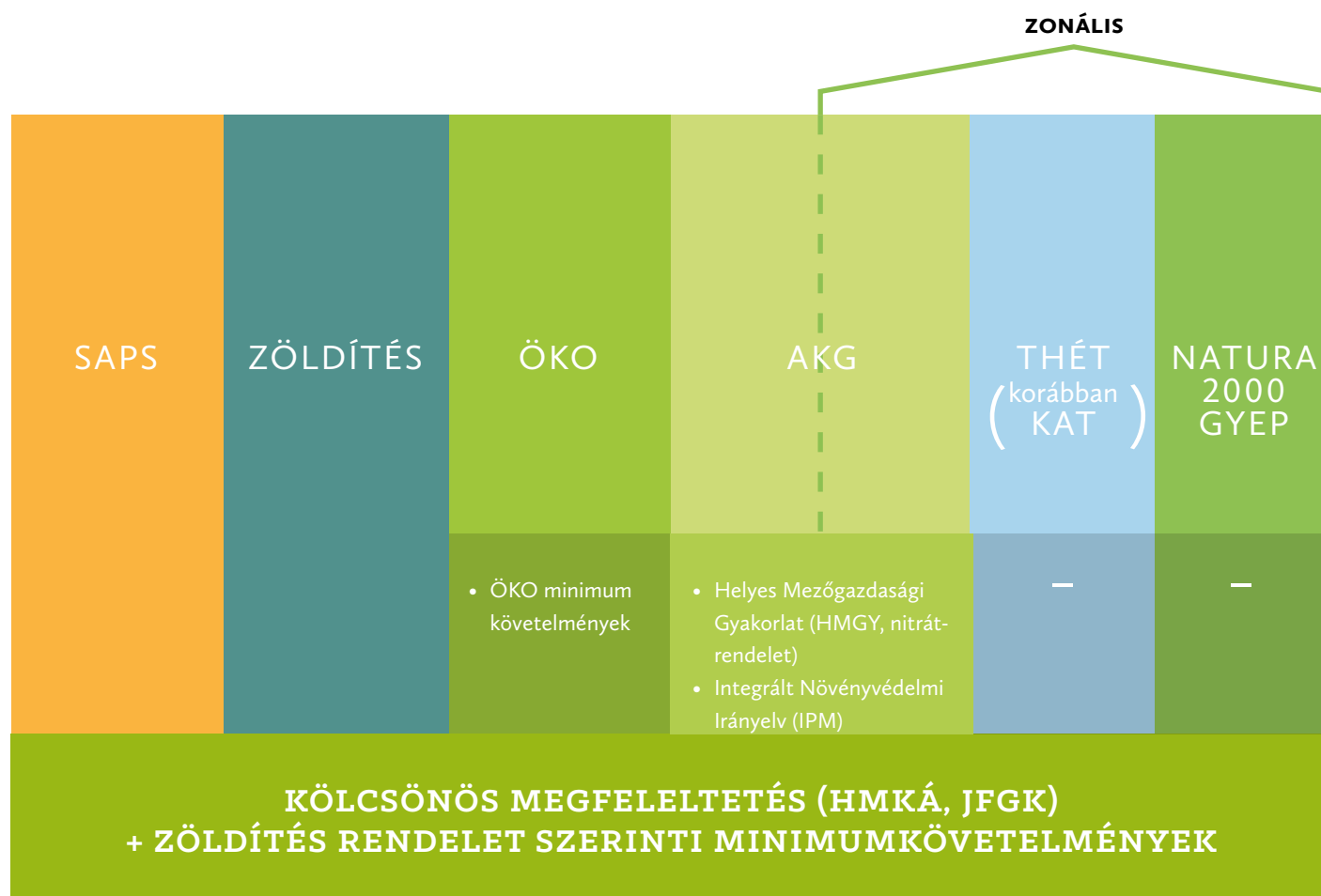
A korábbi ciklusban szereplő AKG minimumkövetelmények már nem részei az új AKG-nak. Ezek helyett új követelményrendszer került meghatározásra, az alapkövetelmények rendszere. Ezek betartásáért külön támogatás nem adható, ugyanakkor ezek a követelmények minden AKG intézkedésbe belépő gazdálkodó számára kötelezőek, kifizetés csak ezen követelmények betartása mellett adható.

AZ AKG ALAPKÖVETELMÉNYEI A KÖVETKEZŐK:

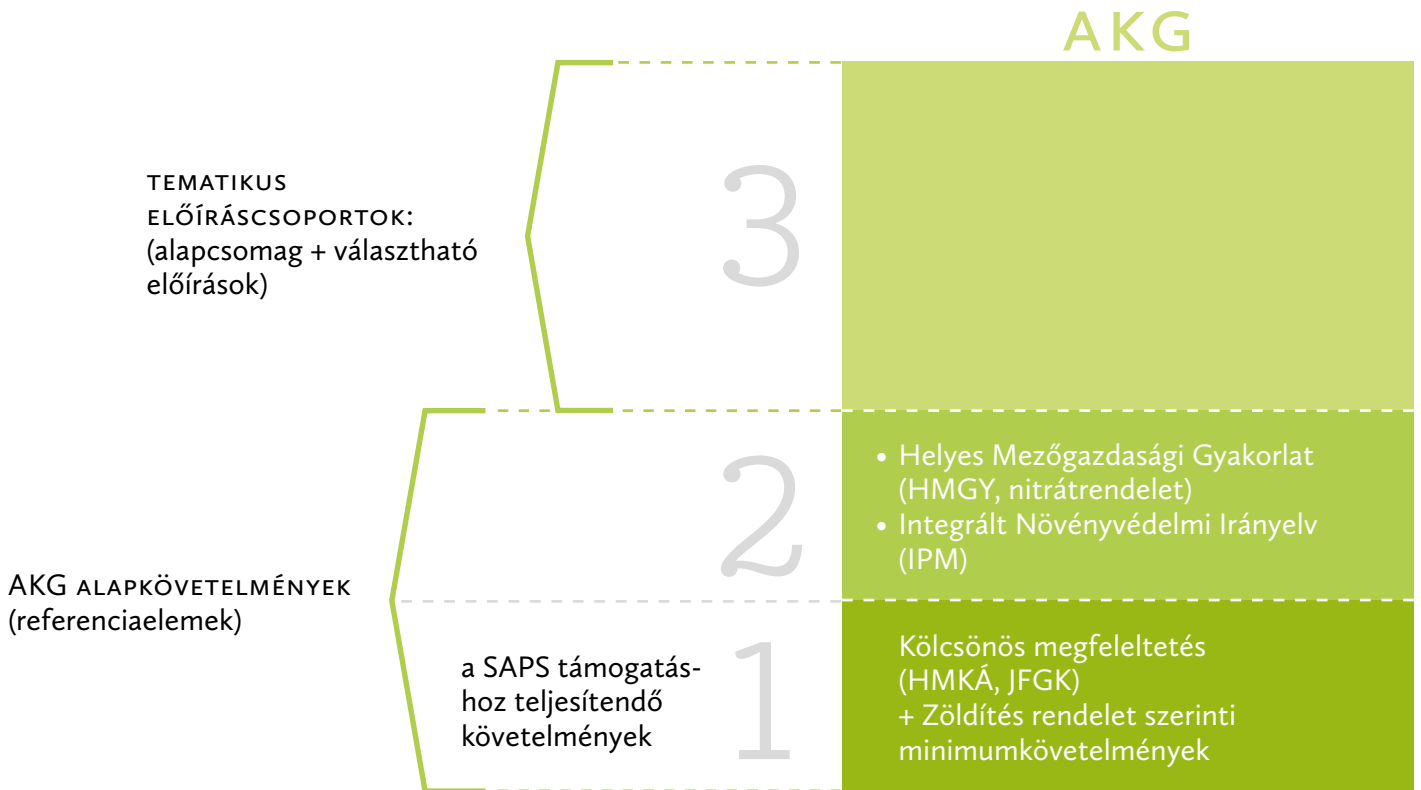
A kedvezményezettnek a teljes támogatási időszak alatt be kell tartania az alábbi követelményeket:

1. Kölcsönös Megfeleltetés előírásai és követelményei (JFGK + HMKÁ)
2. 10/2015. (III. 13.) FM rendelet szerinti minimumkövetelmények (zöldítés rendeletben szereplő minimumkövetelmények)
3. 59/2008. (IV. 29.) FVM rendeletben meghatározott Helyes Mezőgazdasági Gyakorlat (HMGY) követelményei
4. 43/2010. (IV. 23.) FVM rendelet 8. mellékletében meghatározott integrált növényvédelem általános elveinek betartása (IPM).

A terület alapon igényelhető támogatások rendszere:



Az ábra az előírások hierarchikus egymásra épülését mutatja be:



A Kölcsönös Megfeleltetés, és a zöldítés rendeletben foglalt minimumkövetelmények betartása a SAPS és számos egyéb közvetlen támogatás igényléséhez is szükséges. A HMGY és az IPM követelmények vonatkoznak speciálisan az AKG támogatásra.



1. KÖLCSÖNÖS MEGFELELTETÉS

A Kölcsönös megfeleltetés alapvetően két részből áll:

- a jogszabályban foglalt gazdálkodási követelményekből (JFGK),
- valamint a Helyes Mezőgazdasági és Környezeti Állapot (HMKÁ) előírásaiból.

JFGK-nak nevezzük azt a 13 közösségi jogszabályt, amelyet a 1306/2013/EU rendelet tartalmaz.

A HMKÁ előírások keretrendszerét szintén a 1306/2013/EU rendelet fogalmazza meg.

A jogszabályban foglalt gazdálkodási követelmények az adott szakterületen már több éve hatályos jogszabályokat tartalmaznak. Új követelményt a Kölcsönös megfeleltetés rendszere nem határoz meg.

A rendszer lényege abban rejlik, hogy az összegyűjtött eddig is létező jogszabályi előírások betartása már az EU-s támogatások teljes mértékű eléréséhez is kötődik.

A Kölcsönös megfeleltetéssel kapcsolatban részletes információk a WWW.KOLCSONOSMEGFELELTETES.HU portálon találhatóak.



A Kölcsönös megfeleltetés rendszerét az alábbi táblázat mutatja be:

		Földte- rülettel rendel- kezem	Nitrát- érzé- keny- terü- leten foly- tatok gazdál- kodást	Fel- hasz- nálók szenny- víziszá- pot	Natura 2000- es te- rületen foly- tatok gazdál- kodást	Tartok sertést	Tartok szar- vasmar- hafélet	Tartok juhot/ kecskét	Tartok lovak, nyulat, ba- romfit	Tartok mézelő méhet	Tartok prémes állatot	Nö- vény- term- esz- téssel fogla- kozom
HMKÁ		X	X	X	X							X
JFGK 1.	A vizek mezőgaz- dasági eredetű nitrát- szennyezéssel szembe- ni védelméről		X			X*	X*	X*	X*			
JFGK 2.	A vadon élő madarak védelme				X							
JFGK 3.	A vadon élő állatok és növények védelméről				X							
JFGK 4.	Élelmiszer-biztonságra vonatkozó eljárások					X	X	X	X	X		X**
JFGK 5.	A hormon- vagy tiroosztatikus hatású anyagoknak és a β - agonistáknak az állat- tenyésztésben történő felhasználására vonat- kozó tilalomról					X	X	X	X			
JFGK 6.	A sertések azonosítása és nyilvántartása					X						
JFGK 7.	A szarvasmarhák azo- nosítása és nyilvántar- tása						X					
JFGK 8.	A juh- és kecskefélék azonosítása és nyilván- tartása							X				
JFGK 9.	Az egyes fertőző szí- vacsos agyvelőbántal- mak megelőzésére, az ellenük való védeke- zésre					X	X	X				
JFGK 10.	A növényvédő szerek forgalomba hozata- láról	X										X
JFGK 11.	A borjak védelmére vonatkozó minimum- követelmények						X					
JFGK 12.	A sertések védelmére vonatkozó minimum- követelmények					X						
JFGK 13.	tenyésztés céljából tartott állatok védel- méről					X	X	X	X		X	

*Állattartó telep méretétől függően érintett lehet

** Élelmiszerek szánt növény termesztésével és/vagy takarmánytermesztéssel.

2. A ZÖLDÍTÉS RENDELETBEN SZEREPLŐ MINIMUMKÖVETELMÉNYEK

A zöldítés rendelet, azaz a 10/2015. (III. 13.) FM rendelet minimumkövetelményeket tartalmazó részét a Kölcsönös Megfeleltetés rendszere mellett többek között minden SAPS támogatást és területhez köthető közvetlen támogatást igénylő gazdálkodónak be kell tartani a gazdasága egészén. Ezen minimumkövetelmények csaknem azonos tartalommal korábban a HMKÁ részeként a KM előírások között szerepeltek.

A zöldítés rendelet szerinti minimumkövetelmények a következők:

- szántóterületen, állandó gyepterületen, vagy állandó kultúrával fedett területen a különböző gyomszabályozási módszerek alkalmazásával olyan mértékben meg kell akadályozni a gyomnövények kelését, a szaporító képletek kialakulását, hogy a kultúrnövény, illetve gyepterület fejlődése a gyomnövények által kiváltott gyökérvérsengés és árnyékolás következtében nem kerülhet veszélybe,
- szántóterületen, állandó gyepterületen, vagy állandó kultúrával fedett területen a hasznosítás szempontjából nemkívánatos fás szárú növények irtásáról gondoskodni kell,
- az állandó gyepterületen rendszeres legeltetés hiányában tárgyév augusztus 31-éig legalább egyszer tisztító kaszálást kell végrehajtani, valamint
- tilos az állandó gyepterületeket túllegeltetni.

3. A HELYES MEZŐGAZDASÁGI GYAKORLAT

Az Európai Unió 1991-ben alkotta meg a vizek mezőgazdasági eredetű nitrátszennyezéssel szembeni védelméről szóló 91/676/EGK tanácsi irányelvét. Az irányelv elsősorban a tápanyag-gazdálkodással, a szerves trágyák kezelésével és tárolásával kapcsolatban fogalmaz meg előírásokat, amelyeket a kijelölt nitrátérzékeny területeken gazdálkodóknak kell betartania.

A vizek mezőgazdasági eredetű nitrátszennyezéssel szembeni védelméhez szükséges cselekvési program részletes szabályairól, valamint az adatszolgáltatás és nyilvántartás rendjéről szóló 59/2008. (IV. 29.) FVM rendelet tartalmazza a HMGY követelményeit.


A HMGY főbb követelményei a következők:

- Télen, amikor a hideg időjárás miatt a természetű növények nem veszik fel a tápanyagokat, trágyázási tilalmi időszak került meghatározásra október 31-től február 15-ig. Ez alól kivétel a kalászosok fejtrágyázása, ami február 1-től megengedett.
- A tápanyag-gazdálkodás tervezése során a kijuttatandó tápanyagok mennyiségének meghatározásakor figyelembe kell venni a talaj tápanyag szolgáltató



képességét és a termesztett növénynek a termőhely adottságaihoz igazított termésszintjéhez tartozó tápanyagigényét. Azaz a műtrágyák kijuttatását talajvizsgálatra alapozottan kell végezni, a kívánt termésmennyiség és minőség elérésére. A rendelet maximális hatóanyag értékeket is meghatároz az egyes termesztett kultúrákra.

- Mezőgazdasági területre szerves trágyával évente 170 kg/hektár nitrogén hatóanyag juttatható ki. A mennyiség meghatározásánál nem vehetjük figyelembe azt, hogy a szerves trágya tápanyagtartalma nem hasznosul teljes mértékben a kijuttatás évében. A tápanyag-gazdálkodás tervezése során a természeteni kívánt növény alá kijuttatható maximum értékbe viszont a hasznosulással számított mennyiséget kell beleszámítani.
- A 17%-nál meredekebb lejtésű területekre nem juttatható ki trágya, illetve a trágyázó szerek haladéktalan bedolgozására megfelelő figyelmet kell fordítani. Hígtrágya már 12%-nál meredekebb lejtésű területekre sem juttatható ki. Hígtrágya kijuttatása a talajvédelmi hatóság engedélyéhez kötött.
- Ideiglenes trágyakazalban csak az adott táblára kijuttatandó trágyamennyiség tárolható 2 hónapig.
- Az állattartó telepeken, amennyiben magánszemélyek háztartási igényét meghaladó állattartást végeznek (vegyes állattartás esetén 5 számosállat/ingatlan, baromfi esetén 3 számosállat/ingatlan mértéket egyidejűleg meghaladja) akkor szigetelt, a 6 havi trágyatermelésnek megfelelő kapacitású trágyatároló szükséges.



A témában külön kézikönyv készült, amely elérhető a NAK honlapján, valamint nyomtatott formában a falugazdász irodákban is.

4. AZ INTEGRÁLT NÖVÉNYVÉDELEM ÁLTALÁNOS ELVEI (IPM)

2014. január 01-től kötelező betartani az integrált növényvédelem előírásait (IPM, azaz Integrated Pest Management) a gazdálkodóknak gazdálkodásuk során. A korábbi AKG programban ez a követelmény nem szerepelt, az irányelv új elem a követelmények rendszerében. Az előírások jogszabályi háttérét a 43/2010. (IV. 23.) FVM rendelet képezi. Az előírásokat a rendelet 8. melléklete tartalmazza. Tekintettel arra, hogy az AKG intézkedés esetében ezen integrált növényvédelmi általános elvek alapkövetelményként kerültek meghatározásra, ezek betartását külön ellenőrizni kell a teljes AKG intézkedésbe vont területen.

Az integrált növényvédelem legfontosabb követelményei a következők:

- A károsítók megjelenésének megelőzése, vagy azok mennyiségének gazdasági kárt okozó szint alá szorítása biológiai, biotechnikai, agrotechnikai, mechanikai, fizikai és kémiai védekezési eljárások alkalmazásával.
- A károsítókat folyamatosan figyelni kell, akár helyszínen végzett megfigyelésekkel, tudományosan megalapozott előrejelzési és korai diagnosztikai rendszerekkel, valamint szakirányító javaslatának felhasználásával.
- A kémiai védekezési módokkal szemben előnyben kell részesíteni a megfelelő hatékonyságot nyújtó környezetbarát biológiai, fizikai és más nem kémiai módszereket.
- A felhasznált növényvédő szereknek a védekezéssel elérni kívánt célnak leginkább megfelelőnek kell lenniük és a lehető legkevesebb mellékhatással kell járnuk az emberi egészségre, a nem célszervezetekre és a környezetre.
- A növényvédő szert felhasználónak törekedni kell az engedélyezett dózishatárok figyelembevételével a még hatékony, lehető legalacsonyabb dózis használatára. A kezelések számát minimalizálni kell.
- A növényvédelmi technológia kialakítása során figyelemmel kell lenni a rezisztencia kialakulásának megelőzésére.
- Az adott évi növényvédelmi technológia, illetve a szükséges növényvédelmi intézkedések megtervezése során figyelembe kell venni az előző évi növényvédelmi intézkedések hatékonyságával kapcsolatos tapasztalatokat.

4 TEMATIKUS ELŐÍRÁSCSOPORTOK

Tematikus előírás csoportok általános bemutatása

Az AKG-ban az alapkövetelményekre (referenciaelemek) és az általános követelményekre (kötelezettségvállalások és követelmények) épülnek az úgynevezett tematikus előírás csoportok. Az ezekben szereplő előírások tartalmazzák azokat a horizontális, vagy zonális területekre vonatkozó specifikus követelményeket (pl. aszály-érzékeny szántón), amelyek az adott környezeti cél elérése érdekében kerültek kialakításra.

Az AKG előírások a következő, úgynevezett tematikus előírás csoportokba (korábban célprogramokba) tartoznak:

Sor-szám	Tematikus előírás csoport	Területi lehatárolás jellege	Földhasználati kategória	Fő kategória
1.	Horizontális szántó	horizontális	szántó	-
2.	Horizontális gyepek		gyepek	-
3.	Horizontális ültetvény		ültetvény	-
4.	Horizontális nádas		nádas	-
5.	MTÉT tűzokvédelmi szántó	zonális	szántó	MTÉT
6.	MTÉT Kék vércse-védelmi szántó			
7.	MTÉT Alföldi madárvédelmi szántó			
8.	MTÉT Hegy- és dombvidéki madárvédelmi szántó			
9.	Erózió-érzékeny szántó	zonális	szántó	Vízvédelmi célú területek
10.	Belvíz-érzékeny szántó			
11.	Aszály-érzékeny szántó			
12.	MTÉT tűzokvédelmi gyepek	zonális	gyepek	MTÉT
13.	MTÉT Alföldi madárvédelmi gyepek			
14.	MTÉT Hegy- és dombvidéki madárvédelmi gyepek			
15.	MTÉT Nappali lepke-védelmi gyepek			
16.	Belvíz-érzékeny gyepek	zonális	gyepek	Vízvédelmi célú területek

A tematikus előírás csoportok kiválasztásának alapja a földhasználati kategória, amely szántó, gyeper, ültetvény és nádas lehet. Gyep földhasználati kategóriába az ideiglenes gyepek is beleértendők (GYE01, GYE02 hasznosítási kóddal jelölt táblák). A földhasználati kategória fogalma nem egyezik meg az ingatlan nyilvántartás szerinti művelési ág fogalmával, a földhasználati kategória a tényleges hasznosítás típusára utal. A támogatás esetében azonban elvárt, hogy a nádasnál a tényleges hasznosítás és a művelési ág megegyezzen.

Az előírás csoport kiválasztásának másik fő szempontja, a területi lehatárolás vizsgálata. Míg a horizontális területi lehatárolású kategóriában az ország egész területén, addig a zonális területi lehatárolású kategóriában az ország bizonyos részeiben, zónákban van lehetőség támogatást igényelni. Zonális területi lehatárolású kategóriában kizárólag a MEPAR-ban lehatárolt területeken igényelhető támogatás. Ezek a területi lehatárolások mind valamilyen környezeti/természeti fejlesztési igényt céloznak: például a tűzok védelmére, vagy az erózióknak kitett területeken való gazdálkodást.

A www.mepar.hu oldalon lehet majd utánanézni annak, hogy az AKG-ba bevinni kívánt terület belesik-e bármely zonális (valamely MTÉT, vagy vízvédelmi) lehatárolásba. A lehatárolás fizikai blokk szintű, illetve a fizikai blokkon belül, foltos (poligonos) is lehet. Az MTÉT és az aszály-érzékeny területek esetében a lehatárolás blokk szintű, az erózió- és belvíz-érzékeny területek esetében pedig blokkon belüli, folt szintű.

Az új AKG jellemzője, hogy nem kötött célprogramokból áll, hanem az egyes tematikus előírás csoportokon belül alapsomagot és arra épülő választható előírásokat tartalmaz. A célprogram fogalmának lecserélésére emiatt a logikai, szerkezeti különbözőség miatt volt szükség. Az új AKG-ban minden gazdálkodó (amennyiben szükséges szaktanácsadói segítséggel) a saját adottságai alapján, egyénre szabott „előírás-csomagot” állíthat össze. A tematikus előírás csoportok így a környezet, táj adottságaihoz és a gazdálkodó igényeihez rugalmasabban igazíthatók.

A támogatási kérelem (pályázat) benyújtásakor az MVH által biztosított elektronikus felületen már meg kell jelölni, hogy a gazdaság mely területeire, mely blokkokban szeretné az egyes tematikus előírás csoportokat választani. A kérelemben a megjelölt területeket poligonos beazonosítással – GPS területmérést követően – kell lehatárolni. Az így lemerített területet, amennyiben a gazdálkodó a támogatásra jogosulttá válik a döntést követően, kötelezettségvállalással érintett egybefüggő területeknek hívjuk. Egy kötelezettségvállalással érintett egybefüggő terület esetén kizárólag egy AKG tematikus előírás csoport alapján igényelhető AKG területalapú támogatás. Vagyis nem lehetséges ugyanarra a területre pl. belvíz-érzékeny szántó és tűzokvédelmi szántó kategóriájú AKG együttes igénylése.

A TEMATIKUS ELŐÍRÁSCSOPORTOK KÉT FÉLE ELŐÍRÁS-TÍPUSBÓL ÁLLNAK:

1 Agrár-környezetgazdálkodási alapsomag (kötelező): az alapkövetelményeken túlmutató előírásokat tartalmaz. Az alapsomag előírásaihoz egy kifizetési összeg tartozik. Az előírások között vannak alap előírások (A) és zonális alap előírások (ZA). A zonális alap előírások olyan előírások, amelyek a horizontális tematikus előírás csoportok esetében adott esetben választhatóként jelennek meg, azonban a zonális tematikus előírás csoportok esetében az alapelőírások részét képezik. Ennek megfelelően betartásukért kifizetés az alapelőírásokkal együtt egy összegben történik.

2 Választható előírások (V): az alapsomagon túli olyan előírások, amelyek különböző környezeti kihívásokat (vetésszerkezeti elvárások, talaj- és vízvédelem, biodiverzitás megőrzése, stb.) kezelnek, és amelyekből a kérelmezők szabadon választanak. A kifizetési összeg előírásonként került meghatározásra.



A VÁLASZTHATÓ ELŐÍRÁSOK FELVÉTELÉRE VONATKOZÓ SZABÁLYOK:

- Az MTÉT szántó- és gyepterületek tematikus előírás csoportok esetében nem kötelező az alapsomagon felül előírást választani. A többi tematikus előírás csoport esetében, amennyiben a választható előírások száma megengedi, legalább kettő előírást kell választani.
- Tematikus előírás-csoportonként legfeljebb kétféle előírás csomag alakítható ki. Az adott tematikus előírás csoportban szereplő minden kötelezettségvállalással érintett egybefüggő területre e két előírás csomag valamelyikét lehet választani, további kombinációs lehetőség nincs.
- Mindkét előírás csomagnak (amennyiben a választható előírások száma megengedi) legalább kettő választható előírást kell tartalmaznia, amelyek közül legalább az egyik előírás eltér a másik előírás csomagban szereplő két választott előírástól.

PÉLDA:

Horizontális szántó esetén: a gazdaság felére olyan előírás-csomag összeállítása, amely a lehető legtöbb választható előírást tartalmazza, a gazdaság másik felére pedig olyan horizontális szántó előírás csomag kialakítása, amelyben a gazdálkodó például az „Ellenőrzött (fémzárolt) szaporítóanyag felhasználása” előírást nem választja.



A választott előírások kiválasztásában **AKG kalkulátor** segíti a gazdálkodókat. A kalkulátor a NAK honlapján lesz elérhető.

Fontos kiemelnünk, hogy a választható előírások nem teljesen függetlenek egymástól. Vannak olyan előírások, amelyek szabadon kombinálhatók egymással: ezek az „önállóan választható” kategóriába tartoznak. Előfordul viszont az is, hogy egy előírás egy másikra ráépül, ezek valamely választott előírást tovább specifikálnak. Ilyen például a horizontális szántó tematikus előírás csoport esetében „A terület legalább 5, legfeljebb 10%-át kaszálásonként változó helyen kaszátlanul kell hagyni” előírás mellett nem választható „A terület legalább 10, legfeljebb 15%-át kaszálásonként változó helyen kaszátlanul kell hagyni.” előírás.

Horizontális tematikus előírás csoportok

A horizontális tematikus előírás csoportok az országban bárhol választhatóak, a zónális lehatárolású előírás csoportokkal szemben tehát a horizontális előírás csoportok minden gazdálkodó számára elérhetőek a támogatási kérelem benyújtásakor. Horizontális tematikus előírás csoportok mind a 4 fő művelési kategóriához tartoznak: szántó, gyeperület, ültetvény és nádas földhasználati kategóriákhoz is. A tematikus előírás csoportok a korábban részletezettek szerint itt is alapsomagból, és az erre ráépülő választható előírásokból állnak. A horizontális előírás csoportok olyan környezeti fejlesztési igényekre épülnek, amelyek nem kötődnek semmilyen, speciális táji adottsághoz, környezeti, természeti jellemzőhöz, azok az ország bármely pontján értelmezhetőek.

Az előírások a következő célok elérése érdekében kerültek kialakításra:

- talajaink védelme, termőképességének megőrzése,
- környezetvédelmi szempontok (műtrágyák és növényvédőszeres okszerű használata),
- a mezőgazdasághoz kötődő élőhelyek védelme, valamint
- a változó éghajlathoz való alkalmazkodás.

Talajvédelmi szempontból az AKG-ban részt vevő gazdálkodók a szántóterületeken szerves-, illetve zöldtrágyák használatával elősegítik a talaj regenerálódását, szerkezetességének javulását sőt, vízviasszatartó képességének növekedését is. A talaj szerkezet és víztározás további javítását közép- és mélytalajlazítással lehet elősegíteni. A hosszútávon kialakuló szerkezetes talaj jelentős pufferkapacitással rendelkezik majd, csökken pl. aszályérzékenysége, tömörödési hajlama, ezáltal nő az erózióval szembeni ellenálló képessége.

A talajmintavételek és ültetvények esetében a levélmintavételek eredményei a növényvédelmi előrejelzéssel együtt segítenek az okszerű, a környezetterhelés megelőzése és a költségminimalizálás szempontjából is az optimálisabb műtrágya és növényvédőszer felhasználásban. A szaktanácsadók, növényvédelmi és talajvédelmi szakirányítók segítséget tudnak nyújtani a fenti előírások végrehajtásában, a szűkített növényvédőszer listában lévő anyagok kiválasztásában, valamint a tápanyag-gazdálkodási terv elkészítésében is.

Gyeperületek esetében a növényzet sokféleségének megőrzése érdekében a tápanyag-utánpótlás nem megengedett (tápanyag kijuttatás csak a legelő állatok által elhullajtott trágyával lehetséges).

A természetvédelmi, élőhelyvédelmi célokhoz megfelelően a szántóterületeken a pillangós szárú takarmánynövények megemelt arányú termesztésére vonatkozó előírások, a zöldugor, illetve méhlegelő szegélyek telepítése várhatóan kézzelfogható élőhelyi javulást eredményeznek majd. Az így keletkezett értékes élőhelyeken, illetve a gyeperületeken a betakarításra vonatkozó szabályok (pl. a madárbarát kaszálás és a kaszátlan területek fennhagyása) nem csupán a madár- és apróvadfajok túlélését segítik, de a kételtűek, hullók, és a rovarfajok – mint egyes kártevők természetes ellensége – szempontjából is hasznos közösséget alkothatnak.

Az AKG-ban kiemelt cél a kisméretű parcellák kialakítása és fenntartása, ami több táblaszegély kialakulását eredményezi. A mezőgazdasági táblák közötti élőhelyfoltok természetvédelmi szempontból nagy jelentőséggel bírnak, a mezőgazdasághoz kötődő növény és állatfajok, különösen az apróvadak túlélése szempontjából. A mozaikosabb táblaszerkezet erózióvédelmi szempontból is előnyösebb lehet.

Az ültetvények esetében a madárodúk kihelyezése, ízeltlábú bújóhelyek létesítése a madárvédelmi szempontok mellett a biológiai védekezés lehetőségeit is megteremti.

A horizontális tematikus előírás csoportok választása esetén érdemes figyelemmel kísérni az élőhelyfejlesztési célú nem termelő beruházások támogatási lehetőségét is. Ez a támogatási forma például a zöldugor, a méhlegelő szegélyek telepítése során is többlettámogatást nyújthat.



Az AKG nem titkolt célja, különösen a horizontális támogatások esetén a fenti célok mellett a gazdálkodói tudatosság növelése is. Előremutató és hosszú távon megtérül, ha a környezetünk adottságait, jelzéseit minél precízebben vagyunk képesek érzékelni. A termőhelyi adottságoknak megfelelő termelési szerkezet kialakításával, a környezet-tudatos, fenntartható gazdálkodási módszerek beépítésével egyben a klímaváltozás-hoz való alkalmazkodás felé is lépéseket tehetünk.

1

HORIZONTÁLIS SZÁNTÓ TEMATIKUS ELŐÍRÁSCSOPORT

SOR-SZÁM	AZ ALAPCSOMAG ELŐÍRÁSAI	ELŐ-ÍRÁS TÍPUS	A TÁMOGATÁS MÉRTÉKE EURÓ/HA	
1.	Vízzel telített talajon mindennemű gépi munkavégzés tilos.	A	40	
2.	Tilos szennyvíz, szennyvíziszap, szennyvíziszapot tartalmazó komposzt felhasználása.	A		
3.	Az erózióérzékeny területeken dohány, cukorrépa, takarmányrépa, burgonya, csicsóka termesztése tilos.	A		
4.	Talajvizsgálaton alapuló tápanyaggazdálkodási terv készítése talajtani szakértő bevonásával.	A		
5.	5 év alatt legalább egy alkalommal zöldtrágyanövény termesztése, vagy istállótrágya, vagy baktériumtrágya kijuttatása.	A		
6.	Egy tábla maximális mérete 40 ha.	A		
7.	Szűkített növényvédőszer hatóanyag alkalmazása.	A		
SOR-SZÁM	VÁLASZTHATÓ ELŐÍRÁSOK	ELŐ-ÍRÁS TÍPUS	A TÁMOGATÁS MÉRTÉKE EURÓ/HA	VÁLASZTHATÓ ELŐÍRÁSOK EGYMÁSHOZ VALÓ VISZONYA
8.	Akkreditált laboratóriumban bővített talajvizsgálat elvégzése talajtani szakértő bevonásával.	V	6	önállóan választható
9.	Középmély lazítás elvégzése 5 év alatt legalább egy alkalommal.	V	7	önállóan választható
10.	A támogatásba vont teljes területen - az évelő szántóföldi kultúrák és vetett ugar kivételével - a táblák maximális mérete 5 ha.	V	22	önállóan választható
11.	Pillangós szálás takarmánynövények, azok füves keveréke/illetve zöldugar betakarítása/szárzúzása során kaszátlan területet kell hagyni 5-10% termértékben, táblánként, kaszálásenként változó helyen, a tábla szélével érintkezően legalább 6 méter szélességben.	V	10	Csak „A vetésszerkezetben évente legalább 15% szálás pillangós takarmánynövény, valamint legalább 5% zöldugar tartása (100 ha alatti támogatásba vont terület esetén 5 év alatt kell teljesíteni).” előírással együtt választható.

SOR-SZÁM	VÁLASZTHATÓ ELŐÍRÁSOK	ELŐ-ÍRÁS TÍPUS	A TÁMOGATÁS MÉRTÉKE EURÓ/HA	VÁLASZTHATÓ ELŐÍRÁSOK EGYMÁSHOZ VALÓ VISZONYA
12.	Pillangós, zöldugar, szálas takarmánykeverék esetén madárbarát kaszálás alkalmazása (kiszorító kaszálás+vadriasztó lánc).	V	5	Csak „A vetésszerkezetben évente legalább 15% szálas pillangós takarmánynövény, valamint legalább 5% zöldugar tartása (100 ha alatti támogatásba vont terület esetén 5 év alatt kell teljesíteni).” előírással együtt választható.
13.	Növényvédelmi előrejelzés alkalmazása.	V	1	önállóan választható
14.	Növényvédőszer mentes tartós zöldugar/méhlegelő szegély fenntartása a bevitt terület legalább 25%-án legalább 3 évig, legalább 3 méter szélességben.	V	11	önállóan választható, de mellette nem választható a „Növényvédőszer mentes tartós zöldugar/méhlegelő szegély fenntartása a bevitt terület legalább 25%-án legalább 3 évig, legalább 6 méter szélességben.” előírás
15.	Növényvédőszer mentes tartós zöldugar/méhlegelő szegély fenntartása a bevitt terület legalább 25%-án legalább 3 évig, legalább 6 méter szélességben.	V	22	önállóan választható, de mellette nem választható a „Növényvédőszer mentes tartós zöldugar/méhlegelő szegély fenntartása a bevitt terület legalább 25%-án legalább 3 évig, legalább 3 méter szélességben.” előírás
16.	A vetésszerkezetben évente legalább 15% szálas pillangós takarmánynövény, valamint legalább 5% zöldugar tartása (100 ha alatti támogatásba vont terület esetén 5 év alatt kell teljesíteni).	V	80	önállóan választható
17.	5 év alatt további egy alkalommal zöldtrágyanövény termesztése, vagy istállótrágya, vagy baktériumtrágya kijuttatása.	V	27	önállóan választható
18.	Ellenőrzött (fémzárolt) szaporítóanyag felhasználása.	V	15	önállóan választható
19.	Növényvédelmi és talajvédelmi szakirányító bevonása a gazdálkodásba.	V	23	önállóan választható
20.	Forgatás nélküli talajművelés alkalmazása.	V	12	önállóan választható

2.

HORIZONTÁLIS GYEP TEMATIKUS ELŐÍRÁSCSOPORT

SOR-SZÁM	AZ ALAPCSOMAG ELŐÍRÁSAI	ELŐ-ÍRÁS TÍPUS	A TÁMOGATÁS MÉRTÉKE EURÓ/HA
21.	Vízzel telített talajon mindennemű gépi munkavégzés tilos.	A	48
22.	Tilos hígtrágya, szennyvíz, szennyvíziszap, szennyvíziszapot tartalmazó komposzt felhasználása.	A	
23.	Tápanyag-utánpótlás csak a legelő állatok által elhullajtott ürülekéből származhat, trágya kiszórása tilos.	A	

SOR-SZÁM	AZ ALAPCSOMAG ELŐÍRÁSAI	ELŐÍRÁS TÍPUS	A TÁMOGATÁS MÉRTÉKE EURÓ/HA
24.	A gyepterületeket legeltetéssel, illetve kaszálassal kell hasznosítani.	A	
25.	A gyepterület öntözése tilos.	A	
26.	Belvíz/időszakos vízállás levezetése tilos.	A	
27.	Napnyugtától napkeltéig a gépi munkavégzés tilos.	A	
28.	Gyepterületen csak szarvasmarha, juh, kecske, szamár, ló, öszvér és bivaly legeltethető.	A	
29.	Állategység (legeltethető) megléte: min. 0.2 ÁE/ha.	A	

SOR-SZÁM	VÁLASZTHATÓ ELŐÍRÁSOK	ELŐÍRÁS TÍPUS	A TÁMOGATÁS MÉRTÉKE EURÓ/HA	VÁLASZTHATÓ ELŐÍRÁSOK EGYMÁSHOZ VALÓ VISZONYA
30.	A terület legalább 5, legfeljebb 10%-át kaszá-lásonként változó helyen kaszálatlanul kell hagyni.	V	16	önállóan választható, de mellette nem választható „A terület legalább 10, legfeljebb 15%-át kaszá-lásonként változó helyen kaszálatlanul kell hagyni.” előírás
31.	A terület legalább 10, legfeljebb 15%-át kaszá-lásonként változó helyen kaszálatlanul kell hagyni.	V	32	önállóan választható, de mellette nem választható „A terület legalább 5, legfeljebb 10%-át kaszá-lásonként változó helyen kaszálatlanul kell hagyni.” előírás
32.	Madárbarát kaszálás/vadriasztó lánc alkalmazása.	V	5	önállóan választható
33.	Kaszálási korlátozás időben: Kaszálás június 15. után végezhető.	V	16	önállóan választható
34.	Legeltetési sűrűség min. 0.2 ÁE/ha, max. 1.5 ÁE/ha a gyepek túllegeltetési tilalmának figyelembe vételével.	V	63	önállóan választható

3.

HORIZONTÁLIS ÜLTETVÉNY TEMATIKUS ELŐÍRÁSCSOPORT

SOR-SZÁM	AZ ALAPCSOMAG ELŐÍRÁSAI	ELŐÍRÁS TÍPUS	A TÁMOGATÁS MÉRTÉKE EURÓ/HA
35.	Vízzel telített talajon mindennemű gépi munkavégzés tilos.	A	Almater-mésűek:
36.	Tilos szennyvíz, szennyvíziszap, szennyvíziszapot tartalmazó komposzt felhasználása.	A	619
37.	Talajvizsgálaton alapuló tápanyaggazdálkodási terv készítése talajtani szakértő bevonásával.	A	Szőlő: 494
38.	Szűkített növényvédőszer hatóanyag alkalmazása.	A	Egyéb gyü- mölcs:
39.	Gyepes talajfelszín esetén kaszálás legalább évente egy alkalommal.	A	384

SOR-SZÁM	VÁLASZTHATÓ ELŐÍRÁSOK	ELŐ-ÍRÁS TÍPUS	A TÁMOGATÁS MÉRTÉKE EURÓ/HA	VÁLASZTHATÓ ELŐÍRÁSOK EGYMÁSHOZ VALÓ VISZONYA
40.	Akkreditált laboratóriumban bővített talajvizsgálat elvégzése talajtani szakértő bevonásával.	V	6	önállóan választható
41.	Levélanalízis elvégzése.	V	22	önállóan választható
42.	Előrejelzésen - beleértve a szexferomon csapdák legalább 1 db/2 ha sűrűségű kihelyezését - alapuló növényvédelem alkalmazása.	V	50	önállóan választható
43.	Madárodú kihelyezése: 3 db/ha sűrűségben, kihelyezési útmutató alapján.	V	27	önállóan választható
44.	1 m ² /ha hatékony izeltlábú bűvőhely kialakítása.	V	13	önállóan választható
45.	Hagyományos gyümölcsös fenntartása 30-150 db/ha közötti állománysűrűséggel, tájhozonyos gyümölcs fajtával (szőlőültetvény esetében ez az előírás nem választható).	V	137	önállóan választható, de szőlőültetvény esetében ez az előírás nem választható
46.	Gyepes talajfelszín fenntartása.	V	28	önállóan választható
47.	Kaszálási korlátozás időben: Kaszálás június 15. után végezhető.	V	11	Csak a „Gyepes talajfelszín fenntartása” előírással együtt választható.
48.	Növényvédelmi és talajvédelmi szakirányító bevonása a gazdálkodásba.	V	45	önállóan választható

4.

HORIZONTÁLIS NÁDAS TEMATIKUS ELŐÍRÁSCSOPORT

SOR-SZÁM	AZ ALAPCSOMAG ELŐÍRÁSAI	ELŐ-ÍRÁS TÍPUS	A TÁMOGATÁS MÉRTÉKE EURÓ/HA
49.	Vízzel telített talajon mindennemű gépi munkavégzés tilos.	A	50
50.	Tilos hígtrágya, szennyvíz, szennyvíziszap, szennyvíziszapot tartalmazó komposzt felhasználása.	A	
51.	A nád aratása, és egyéb tevékenység végzése (különösen: szállítás, kihúzás) kizárólag december 1. és február 28. között engedélyezett.	A	
52.	A területen nádgazdálkodást kell végezni.	A	
53.	A nád rizómájának megsértése tilos.	A	
54.	A nádas terület 15- 20%-át 2 évente változó helyen aratatlannul kell hagyni.	A	



Zonális Tematikus Előírás-csoportok, MTÉT területek

A mezőgazdasági tájak átalakulása, az élőhelyek változatosságának csökkenése szemmel látható és ma már bizonyítékokkal is alátámasztott tény. Ez a kedvezőtlen folyamat egész Európára jellemző. A változás legfőbb okai: a mezőgazdasági termelés intenzívebbé válása, a szegély-élőhelyek eltűnése, a művelési mód megváltozása (pl. erdősítés, beépítés), a hatékonyabb technológiák térnyerése, továbbá a klímaváltozás. Az agrártájak élőhelyi változatosságát biztosító mezsgyék, szegélyek, bokrosok, belvizes foltok az egységes területalapú támogatás (SAPS) kedvezőtlen mellékhatásaként fogyatkoznak. A hatékonyság növelésével (gyorsan haladó kaszálógépek, fóliás bálázók elterjedése) az élőhelyek olyan gyorsan alakulnak át, amihez az élővilág nem képes alkalmazkodni.

A mezőgazdasági területekhez kötődő gyakori madárfajok és apróvad-fajok állománya Európa-szerte drámai mértékben csökken. Nyugat-Európában olyan madárfajok kerültek a kipusztulás közelébe, mint a mezei veréb vagy a vadgerle, amelyek hazánkban még közönségesek. A folyamat hazánkban is érzékelhető, apróvad-fajaink közül pl. kritikus helyzetbe került a fogoly, és jelentősen csökkent a mezei nyúl állománya.

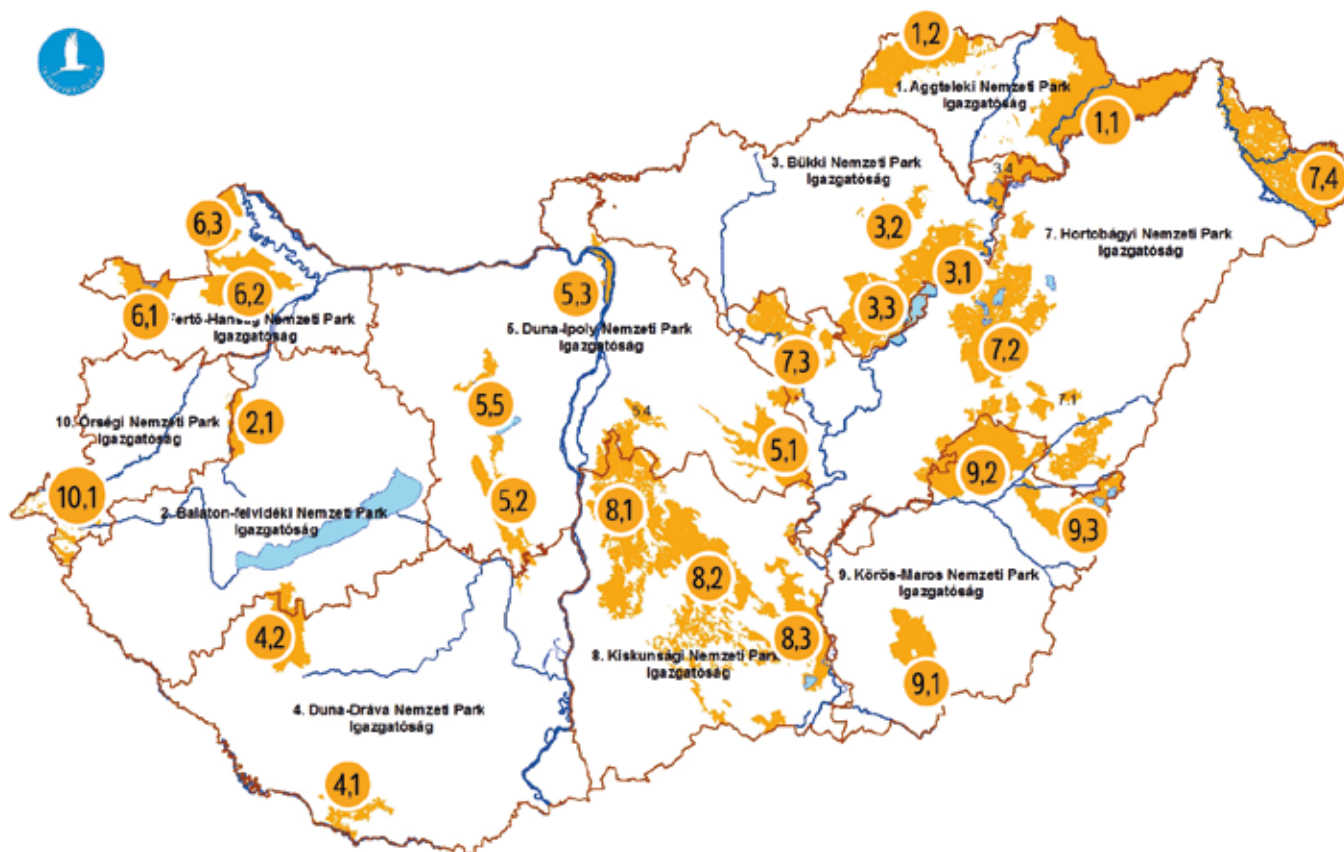
A természeti sokféleség eltűnése a mezőgazdasági területek termő- és megújuló képességének összeomlásához vezethet. Az agrárterületek pusztulása nem csupán a természeti értékek iránt elkötelezett szakembereket érinti, hanem a gazdálkodókat is, hiszen ez már középtávon is komoly gazdasági és társadalmi hatásokkal bír. Egy jól működő természetes rendszer olyan szolgáltatásokat nyújt a gazdálkodó számára, mint a jól termő talaj, a kártevőket visszaszorító rovarok, a beporzók nagy száma, továbbá az apróvadfajok jelenléte, illetve pl. a megfelelő minőségű talajvízkészletek. A kibillent természeti rendszerek megnehezítik a gazdálkodó munkáját és rosszabbul reagálnak olyan globális hatásokra, mint pl. a klímaváltozás.

A szántóföldek, gyepek, legelők természetességének megőrzéséért a gazdálkodók tehetik a legtöbbet a megfelelő földhasználati módok megválasztásával. Az elmúlt időszak vizsgálatait azt mutatták, hogy a gazdálkodási gyakorlat egy-egy elemének megváltoztatásával fékezhető, visszafordítható a kedvezőtlen természeti folyamatok. **Hazai kutatások kimutatták, hogy az agrár-környezetgazdálkodási kifizetésekben részesülő területeken a madárfajok állományai kisebb mértékben csökkennek, mint a többi területen.**



A Vidékfejlesztési Program keretében induló új típusú agrár-környezetgazdálkodási intézkedések alkalmasak a természeti állapot leromlásának lassítására és a folyamat visszafordítására. A Magas Természeti Értékű Területek (MTÉT) speciális természetvédelmi célprogramokat az ÚMVP-ben már megismerhették a gazdálkodók. A VP AKG-ban az MTÉT hálózat három új területtel bővült (Fertő, Jászság, Tisza-völgy), és a korábbihoz hasonló tematikus előírás csoportokkal kínál magas támogatási összegű pályázati lehetőségeket a jogosult területen gazdálkodóknak.

MTÉT területek 2015-ben:



A Magas Természeti Értékű Területek kiterjedése hozzávetőlegesen 1,3 millió hektár. Ezen a területen a gazdálkodók többletlehetőséget kapnak magas szintű természetvédelmi célú előírások választására, ugyanakkor elérhetők számukra a horizontális előírások is. Ezzel egyedülálló lehetőséget kapnak arra, hogy előírásaikat egy bővebb körből választhassák meg, igazodva a területeik adottságaihoz. Az MTÉT előírások elsősorban olyan kiemelt célokat szolgálnak, mint pl. a túzok, vagy a kék vércse állományának megőrzése, a haris élőhelyi feltételeinek javítása, vagy pl. a nappali lepkefajok számára kedvező gazdálkodási módok támogatása. A tematikus előírás csomagok összeállításában és a megvalósításában segítséget nyújtanak a gazdálkodók számára a nemzeti park igazgatóságok MTÉT koordinátorai.

	Magas Természeti Terület (MTÉT)	Nemzeti park igazgatóság	MTÉT koordinátor
1.1.	Bodrogköz MTÉT	Aggteleki Nemzeti Park Igazgatóság	Krajnyák Cecília (tel.: 30/634-7343) e-mail: info.anp@t-online.hu
1.2.	Észak-Cserehát MTÉT	tel.: 48/506-000 fax: 48/506-001 e-mail: info.anp@t-online.hu	

	Magas Természeti Terület (MTÉT)	Nemzeti park igazgatóság	MTÉT koordinátor
2.1.	Marcal-medence MTÉT	Balaton-felvidéki Nemzeti Park Igazgatóság tel.: 87/555-260 fax: 87/555-261 e-mail: bfnp@bfnp.kvvm.hu	Tóth Szabolcs (tel.: 30/491-0098) e-mail: TothSz@bfnp.kvvm.hu
3.1.	Borsodi-sík MTÉT	Bükk Nemzeti Park Igazgatóság tel.: 36/422-700 fax: 36/412-791 e-mail: titkarsag@bnpi.hu	Mezei János (tel.: 30/349-5719) e-mail: MezeiJ@bnpi.hu
3.2.	Taktaköz MTÉT		Kleszó András (tel.: 30/531-2462) e-mail: KleszoA@bnpi.hu
3.3.	Bükkalja MTÉT		
3.4.	Hevesi-sík MTÉT		Tóth László (tel.: 30/349-5687) e-mail: TothL@bnpi.hu
4.1.	Baranya megye fás legelői MTÉT Somogy MTÉT	Duna-Dráva Nemzeti Park Igazgatóság tel.: 72/517-200 Fax: 72/517-229 e-mail: dunadrava@ddnp.kvvm.hu	Ács Lászlóné (tel.: 30/377-3398) e-mail: acsl@ddnp.kvvm.hu
5.1.	Gerje-Perje sík MTÉT	Duna-Ipoly Nemzeti Park Igazgatóság tel.: 200-4033 fax: 200-1168 e-mail: dinpi@dinpi.hu	Vincze Tibor (tel.: 30/504-6559) e-mail: vincze.tibor@dinpig.hu
5.2.	Sárvíz völgye MTÉT		Csihar László (tel.: 30/663-4672) e-mail: mezofold@dinpig.hu
5.5.	Zámolyi-medence		
5.3.	Szentendrei-sziget MTÉT		Bezecky Gergely (tel.: 30/663-4619) e-mail: bezecky.gergely@dinpig.hu
5.4.	Turjánvidék MTÉT		Nagy István (tel.: 30/663-4616) e-mail: nagy.istvan@dinpig.hu
6.1.	Fertő MTÉT	Fertő-Hanság Nemzeti Park Igazgatóság tel.: 99/537-628 fax: 99/537-621 e-mail: fhnpitkarsag@fhnp.kvvm.hu	Burda Brigitta (tel.: 30/628-5425) e-mail: burda@fhnp.kvvm.hu
6.2.	Hanság MTÉT		
6.3.	Mosoni-sík MTÉT		
7.1.	Bihari-sík MTÉT	Hortobágyi Nemzeti Park Igazgatóság tel.: 52/529-920 fax: 52/529-940 e-mail: hnp@hnp.hu	Simay Gábor (tel.: 30/523-9198) e-mail: simaygabor@hnp.hu
7.2.	Hortobágy MTÉT		Konyhás Sándor (tel.: 30/655-4528) e-mail: skonyhas@hnp.hu
7.3.	Jászság MTÉT		Juhász Tibor (tel.: 30/994-2643) e-mail: juhaszt@hnp.hu
7.4.	Szatmár-Bereg MTÉT		Farkas Tímea (tel.: 30/498-0071) e-mail: farkastimea@hnp.hu
8.1.	Dunavölgyi-sík MTÉT	Kiskunsági Nemzeti Park Igazgatóság tel.: 76/482-611 fax: 76/481-074 e-mail: titkarsag@knp.hu	Lóránt Miklós (tel.: 30/336-4850) e-mail: lorantm@knp.hu
8.2.	Homokhátság MTÉT		
8.3.	Tiszvölgy-sík MTÉT		
9.1.	Békés-Csanádi hát MTÉT	Körös-Maros Nemzeti Park Igazgatóság tel.: 66/313-855 fax: 66/311-658 e-mail: kmnp@kmnp.hu	Mogyorós Edit Nóra (tel.: 30/6870-802) e-mail: edit.mogyoros@kmnp.hu
9.2.	Dévaványa és környéke MTÉT		
9.3.	Kis-Sárrét MTÉT		

	Magas Természeti Terület (MTÉT)	Nemzeti park igazgatóság	MTÉT koordinátor
10.1.	Őrség és Vendvidék MTÉT	Őrségi Nemzeti Park Igazgatóság tel.: 94/548-036 fax: 94/548-791 e-mail: orseginpi@gmail.com	dr. Szentirmai István (tel.: 30/377-5494) e-mail: i.szentirmai@gmail.com

Az MTÉT területek esetében is nagy jelentősége van az élőhelyfejlesztési célú nem termelő beruházások pályázati lehetőségnek, mivel az előírások keretében a vetésszerkezeti évelő kulturái tekintetében telepítési támogatást nyújthat például: tartós zöldugar, méhlegelő szegély, természetes gyep, sövény telepítése esetén.



Az MTÉT tematikus előíráscsoportok megismerésére a közeljövőben a Magyar Madártani és Természetvédelmi Egyesület és a Földművelésügyi Minisztérium gondozásában külön kiadvány készül.

5.

MTÉT TÚZOKVÉDELMI SZÁNTÓ TEMATIKUS ELŐÍRÁSCSOPORT

SOR-SZÁM	AZ ALAPCSOMAG ELŐÍRÁSAI	ELŐÍRÁS TÍPUS	A TÁMOGATÁS MÉRTÉKE EURÓ/HA
55.	Vízzel telített talajon mindennemű gépi munkavégzés tilos.	A	366
56.	Tilos hígtrágya, szennyvíz, szennyvíziszap, szennyvíziszapot tartalmazó komposzt felhasználása.	A	
57.	Az erózióérzékeny területeken dohány, cukorrépa, takarmányrépa, burgonya, csicsóka termesztése tilos.	A	
58.	Talajvizsgálaton alapuló tápanyaggazdálkodási terv készítése talajtani szakértő bevonásával.	A	
59.	5 év alatt legalább egy alkalommal zöldtrágyanövény termesztése, vagy istállótrágya, kijuttatása.	A	
60.	Egy tábla maximális mérete 40 ha	A	
61.	Szűkített növényvédőszer hatóanyag alkalmazása.	A	
62.	Tápanyagutánpótlás során a kijuttatott N hatóanyag mértéke nem haladhatja meg a 90 kg/ha/év értéket.	ZA	
63.	Tilos az öntözés.	ZA	
64.	Március 1. és július 31. között napnyugtától napkeltéig gépi munkavégzés tilos.	ZA	
65.	Fokozottan védett, földön fészkelő madarak fészkeinek, fiókáinak megtalálása esetén, azt haladéktalanul jelenteni kell az illetékes nemzeti park igazgatóságnak. A megtalált fészek körül min. 1 ha védőzóna kialakítása.	ZA	

SOR-SZÁM	AZ ALAPCSOMAG ELŐÍRÁSAI	ELŐ-ÍRÁS TÍPUS	A TÁMOGATÁS MÉRTEKE EURÓ/HA
66.	Pillangós szálas takarmánynövények, azok füves keveréke/illetve zöldugar betakarítása/szárzúzása során kaszálatlan területet kell hagyni 5-10% térmértékben, táblánként, kaszálásonként változó helyen, a tábla szélével érintkezően legalább 6 méter szélességben.	ZA	
67.	Pillangós, zöldugar, szálas takarmánykeverék esetén madárbarát kaszálás alkalmazása (kiszorító kaszálás+vadriasztó lánc).	ZA	
68.	A július 31-e előtt végzett kaszálás/szárzúzás megkezdése előtt legalább 5 munkanappal írásban, elektronikus úton vagy telefaxon be kell jelenteni az illetékes nemzeti park igazgatóságnak a kaszálás pontos helyét és tervezett kezdési időpontját.	ZA	
69.	Kaszálás/szárzúzás/silózás legkorábbi időpontja július 1, kivéve a Békés-Csanádi Hát, a Dévaványa környéke és Kis-Sárrét MTÉT területét, ahol a legkorábbi időpont június 15.	ZA	
70.	A tábla szélein legalább 6 méter széles növényvédőszer-mentes táblaszegélyt kell hagyni.	ZA	
71.	Rovarölő szerek nem alkalmazhatóak, kivéve a repce, a mustár, illetve az olajretek rovarirtását.	ZA	
72.	Rágcsálóirtó szerek és talajfertőtlenítő szerek alkalmazása tilos.	ZA	
73.	A támogatási időszak 5 éve alatt az előírás sorral érintett teljes területen évelő növénykultúrák (szálas pillangós takarmánynövények, azok füves keveréke, zöldugar, illetve ideiglenes gyep) termesztése, vagy a következő vetésszerkezet évenkénti betartása fővetésű növények tekintetében: legalább 20% kalászos gabona, legalább 20% szálas pillangós takarmánynövény (évelő szálas pillangósok, vagy azok keveréke, illetve füves keveréke), legalább 20% zöldugar, legalább 10% őszi káposztarepce, legfeljebb 20% egyéb kultúra (100 ha alatti támogatásba vont terület esetén 5 év alatt kell teljesíteni).	ZA	
74.	Repce esetén a teljes repceterületnek az illetékes nemzeti park igazgatóság által kijelölt legalább 5 legfeljebb 10%-án a madarak téli táplálékának biztosítása érdekében téli hóeltakarítás.	ZA	
75.	A talajfelszín megsértésével járó gépi munkavégzés április 15. és július 15. között nem végezhető, kivéve a betakarítás utáni tarlóhántást.	ZA	
76.	Évelő növénykultúrák, kalászos gabonák, és zöldugar termesztése során növényvédőszeres és műtrágya kijuttatása április 15. és július 1. között nem megengedett.	ZA	
77.	Belvíz/időszakos vízállás levezetése tilos, melynek területe - a vonatkozó kezelési szabályok betartása mellett - az adott kultúra kiterjedésébe beleszámítható.	ZA	

SOR-SZÁM	VÁLASZTHATÓ ELŐÍRÁSOK	ELŐ-ÍRÁS TÍPUS	A TÁMOGATÁS MÉRTEKE EURÓ/HA	VÁLASZTHATÓ ELŐÍRÁSOK EGYMÁSHOZ VALÓ VISZONYA
78.	Akkreditált laboratóriumban bővített talajvizsgálat elvégzése talajtani szakértő bevonásával.	V	6	önállóan választható
79.	A támogatásba vont teljes területen - az évelő szántóföldi kultúrák és vetett ugar kivételével - a táblák maximális mérete 5 ha.	V	22	önállóan választható
80.	Kaszálás/szárzúzás/silózás legkorábbi időpontja július 15, kivéve a Békés-Csanádi Hát, a Dévaványa környéke és Kis-Sárrét MTÉT területét, ahol a legkorábbi időpont július 1.	V	22	önállóan választható
81.	Növényvédelmi előrejelzés alkalmazása.	V	1	önállóan választható

SOR-SZÁM	VÁLASZTHATÓ ELŐÍRÁSOK	ELŐ-ÍRÁS TÍPUS	A TÁMOGATÁS MÉRTÉKE EURÓ/HA	VÁLASZTHATÓ ELŐÍRÁSOK EGYMÁSHOZ VALÓ VISZONYA
82.	Növényvédőszer mentes tartós zöldugar/méhlegelő szegély fenntartása a bevitt terület legalább 25%-án legalább 3 évig, legalább 3 m szélességben.	V	11	önállóan választható, de mellette nem választható a „Növényvédőszer mentes tartós zöldugar/méhlegelő szegély fenntartása a bevitt terület legalább 25%-án legalább 3 évig, legalább 6 m szélességben.” előírás
83.	Növényvédőszer mentes tartós zöldugar/méhlegelő szegély fenntartása a bevitt terület legalább 25%-án legalább 3 évig, legalább 6 m szélességben.	V	22	önállóan választható, de mellette nem választható a „Növényvédőszer mentes tartós zöldugar/méhlegelő szegély fenntartása a bevitt terület legalább 25%-án legalább 3 évig, legalább 3 m szélességben.” előírás

6

6. MTÉT KÉK VÉRCSE-VÉDELMI SZÁNTÓ TEMATIKUS ELŐÍRÁSCSOPORT

SOR-SZÁM	AZ ALAPCSOMAG ELŐÍRÁSAI	ELŐ-ÍRÁS TÍPUS	A TÁMOGATÁS MÉRTÉKE EURÓ/HA
84.	Vízzel telített talajon mindennemű gépi munkavégzés tilos.	A	344
85.	Tilos hígtrágya, szennyvíz, szennyvíziszap, szennyvíziszapot tartalmazó komposzt felhasználása.	A	
86.	Az erózióérzékeny területeken dohány, cukorrépa, takarmányrépa, burgonya, csicsóka termesztése tilos.	A	
87.	Talajvizsgálaton alapuló tápanyaggazdálkodási terv készítése talajtani szakértő bevonásával.	A	
88.	5 év alatt legalább egy alkalommal zöldtrágyanövény termesztése, vagy istállótrágya, kijuttatása.	A	
89.	Egy tábla maximális mérete 40 ha	A	
90.	Szűkített növényvédőszer hatóanyag alkalmazása.	A	
91.	Tápanyag utánpótlás során a kijuttatott N hatóanyag mértéke nem haladhatja meg a 90 kg/ha/év értéket.	ZA	
92.	Tilos az öntözés.	ZA	
93.	Március 1. és július 31. között napnyugtától napkeltéig gépi munkavégzés tilos.	ZA	
94.	Fokozottan védett, földön fészkelő madarak fészkeinek, fiókáinak megtalálása esetén, azt haladéktalanul jelenteni kell az nemzeti park igazgatóságnak. A megtalált fészkek körül min. 1 ha védőzóna kialakítása.	ZA	
95.	Pillangós szárú takarmánynövények, azok füves keveréke, valamint zöldugar kaszálása/szárzúzása táblánként eltérő napokon történjen.	ZA	

SOR-SZÁM	AZ ALAPCSOMAG ELŐÍRÁSAI	ELŐ-ÍRÁS TÍPUS	A TÁMOGATÁS MÉRTEKE EURÓ/HA
96.	Pillangós szálas takarmánynövények, azok füves keveréke/illetve zöldugar betakarítása/szárzúzása során kaszátlan területet kell hagyni 5-10% térmértékben, táblánként, kaszálásonként változó helyen, a tábla szélével érintkezően legalább 6 méter szélességben.	ZA	
97.	Pillangós, zöldugar, szálas takarmánykeverék esetén madárbarát kaszálás alkalmazása (kiszorító kaszálás+vadriasztó lánc).	ZA	
98.	A július 31-e előtt végzett kaszálás/szárzúzás megkezdése előtt legalább 5 munkanappal írásban, elektronikus úton vagy telefaxon be kell jelenteni az nemzeti park igazgatóságnak a kaszálás pontos helyét és tervezett kezdési időpontját.	ZA	
99.	A szálas pillangós takarmánynövények, azok füves keverékei, valamint a zöldugar első kaszálását a teljes területük legalább 50%-án május 31-ig el kell végezni.	ZA	
100.	5 ha-nál nagyobb tábla esetén minden kaszálásnál, szárzúzásnál a táblát két egyenlő részre kell osztani, az első 50% kaszálásának befejezését követően a másik 50% kaszálását/szárzúzását csak 10 nappal később lehet elkezdni.	ZA	
101.	A tábla szélein legalább 6 méter széles növényvédőszer-mentes táblaszegélyt kell hagyni.	ZA	
102.	Rovarölő szerek nem alkalmazhatóak.	ZA	
103.	Rágcsálóirtó szerek és talajfertőtlenítő szerek alkalmazása tilos.	ZA	
104.	Évelő növénykultúrák (szálas pillangós takarmánynövények, azok füves keveréke, zöldugar, illetve ideiglenes gyep) termesztése, vagy 5 év alatt a következő vetésszerkezet betartása fővetésű növények tekintetében: legalább 30% kalászos gabona, legalább 20% évelő szálas pillangós takarmánynövény (évelő szálas pillangósok, vagy azok keveréke illetve fű es keveréke), legalább 20% zöldugar, egyéb kultúra legfeljebb 20%.	ZA	
105.	Belvíz/időszakos vízállás levezetése tilos, melynek területe - a vonatkozó kezelési szabályok betartása mellett - az adott kultúra kiterjedésébe beleszámítható.	ZA	

SOR-SZÁM	VÁLASZTHATÓ ELŐÍRÁSOK	ELŐ-ÍRÁS TÍPUS	A TÁMOGATÁS MÉRTEKE EURÓ/HA	VÁLASZTHATÓ ELŐÍRÁSOK EGYMÁSHOZ VALÓ VISZONYA
106.	Akkreditált laboratóriumban bővített talajvizsgálat elvégzése talajtani szakértő bevonásával.	V	6	önállóan választható
107.	A támogatásba vont teljes területen - az évelő szántóföldi kultúrák és vetett ugar kivételével - a táblák maximális mérete 5 ha.	V	22	önállóan választható
108.	Növényvédelmi előrejelzés alkalmazása.	V	1	önállóan választható
109.	Növényvédőszer mentes tartós zöldugar/méhlegelő szegély fenntartása a bevitt terület legalább 25%-án legalább 3 évig, legalább 3 m szélességben.	V	11	önállóan választható, de mellette nem választható a „Növényvédőszer mentes tartós zöldugar/méhlegelő szegély fenntartása a bevitt terület legalább 25%-án legalább 3 évig, legalább 6 m szélességben.” előírás
110.	Növényvédőszer mentes tartós zöldugar/méhlegelő szegély fenntartása a bevitt terület legalább 25%-án legalább 3 évig, legalább 6 m szélességben.	V	22	önállóan választható, de mellette nem választható a „Növényvédőszer mentes tartós zöldugar/méhlegelő szegély fenntartása a bevitt terület legalább 25%-án legalább 3 évig, legalább 3 m szélességben.” előírás

7

MTÉT ALFÖLDI MADÁRVÉDELMI SZÁNTÓ TEMATIKUS
ELŐÍRÁSCSOPORT

SOR- SZÁM	AZ ALAPCSOMAG ELŐÍRÁSAI	ELŐ- ÍRÁS TÍPUS	A TÁMOGA- TÁS MÉRTÉKE EURÓ/HA
111.	Vízzel telített talajon mindennemű gépi munkavégzés tilos.	A	345
112.	Tilos hígtrágya, szennyvíz, szennyvíziszap, szennyvíziszapot tartalmazó komposzt felhasználása.	A	
113.	Az erózióérzékeny területeken dohány, cukorrépa, takarmányrépa, burgonya, csicsóka termesztése tilos.	A	
114.	Talajvizsgálaton alapuló tápanyaggazdálkodási terv készítése talajtani szakértő bevonásával.	A	
115.	5 év alatt legalább egy alkalommal zöldtrágyanövény termesztése, vagy istállótrágya, kijuttatása.	A	
116.	Egy tábla maximális mérete 40 ha.	A	
117.	Szűkített növényvédőszer hatóanyag alkalmazása.	A	
118.	Tápanyagutánpótlás során a kijuttatott N hatóanyag mértéke nem haladhatja meg a 90 kg/ha/év értéket.	ZA	
119.	Tilos az öntözés.	ZA	
120.	Március 1. és július 31. között napnyugtától napkeltéig gépi munkavégzés tilos.	ZA	
121.	Fokozottan védett, földön fészkelő madarak fészkeinek, fiókáinak megtalálása esetén, azt haladéktalanul jelenteni kell az illetékes nemzeti park igazgatóságnak. A megtalált fészek körül min. 1 ha védőzóna kialakítása.	ZA	
122.	Pillangós szálas takarmánynövények, azok füves keveréke/illetve zöldugar betakarítása/szárzúzása során kaszálatlan területet kell hagyni 5-10% térmértékben, táblánként, kaszálásonként változó helyen, a tábla szélével érintkezően legalább 6 méter szélességben.	ZA	
123.	Pillangós, zöldugar, szálas takarmánykeverék esetén madárbarát kaszálás alkalmazása (kiszorító kaszálás+vadriasztó lánc).	ZA	
124.	A július 31-e előtt végzett kaszálás/szárzúzás megkezdése előtt legalább 5 munkanappal írásban, elektronikus úton vagy telefaxon be kell jelenteni az illetékes nemzeti park igazgatóságnak a kaszálás pontos helyét és tervezett kezdési időpontját.	ZA	
125.	A teljes szálas pillangós takarmánynövény, azok füves keveréke, valamint a zöldugar vetésterület legfeljebb 50%-án az illetékes nemzeti park igazgatóság írásos formában kíméleti területet jelölhet ki, ahol csak július 1. után folytatható betakarítás/szárzúzás.	ZA	
126.	A tábla szélein legalább 6 méter széles növényvédőszer-mentes táblaszegélyt kell hagyni.	ZA	
127.	Rovarölő szerek nem alkalmazhatóak, kivéve a repce, a mustár, illetve az olajretek rovarirtását.	ZA	
128.	Rágcsálóirtó szerek és talajfertőtlenítő szerek alkalmazása tilos.	ZA	
129.	Növényvédőszeres és műtrágya kijuttatás május 1. és június 15. között nem megengedett.	ZA	

SOR-SZÁM	AZ ALAPCSOMAG ELŐÍRÁSAI	ELŐÍRÁS TÍPUS	A TÁMOGATÁS MÉRTÉKE EURÓ/HA
130.	A támogatási időszak 5 éve alatt a az előírás sorral érintett teljes területen évelő növénykultúrák (szálas pillangós takarmánynövények, azok füves keveréke, zöldugar, illetve ideiglenes gyepek) termesztése, vagy 5 év alatt a következő vetésszerkezet betartása fővetésű növények tekintetében: legalább 20% kalászos gabona, legalább 20% évelő szálas pillangós takarmánynövény (évelő szálas pillangósok, vagy azok keveréke, illetve füves keveréke), legalább 20% zöldugar, egyéb kultúra legfeljebb 30%.	ZA	
131.	Repce esetén a teljes repceterületnek az illetékes nemzeti park igazgatóság által kijelölt legalább 5 legfeljebb 10%-án a madarak téli táplálékának biztosítása érdekében téli hóeltakarítás.	ZA	
132.	Belvíz/időszakos vízállás levezetése tilos, melynek területe - a vonatkozó kezelési szabályok betartása mellett - az adott kultúra kiterjedésébe beleszámítható.	ZA	

SOR-SZÁM	VÁLASZTHATÓ ELŐÍRÁSOK	ELŐÍRÁS TÍPUS	A TÁMOGATÁS MÉRTÉKE EURÓ/HA	VÁLASZTHATÓ ELŐÍRÁSOK EGYMÁSHOZ VALÓ VISZONYA
133.	Akkreditált laboratóriumban bővített talajvizsgálat elvégzése talajtani szakértő bevonásával.	V	6	önállóan választható
134.	A támogatásba vont teljes területen - az évelő szántóföldi kultúrák és vetett ugar kivételével - a táblák maximális mérete 5 ha.	V	22	önállóan választható
135.	Növényvédelmi előrejelzés alkalmazása.	V	1	önállóan választható
136.	Növényvédőszer mentes tartós zöldugar/méhlegelő szegély fenntartása a bevitt terület legalább 25%-án legalább 3 évig, legalább 3 m szélességben.	V	11	önállóan választható, de mellette nem választható a „Növényvédőszer mentes tartós zöldugar/méhlegelő szegély fenntartása a bevitt terület legalább 25%-án legalább 3 évig, legalább 6 m szélességben.” előírás
137.	Növényvédőszer mentes tartós zöldugar/méhlegelő szegély fenntartása a bevitt terület legalább 25%-án legalább 3 évig, legalább 6 m szélességben.	V	22	önállóan választható, de mellette nem választható a „Növényvédőszer mentes tartós zöldugar/méhlegelő szegély fenntartása a bevitt terület legalább 25%-án legalább 3 évig, legalább 3 m szélességben.” előírás
138.	Évelő növénykultúrák, kalászos gabonák, és zöldugar termesztése során növényvédőszer és műtrágya kijuttatása április 15. és július 1. között nem megengedett.	V	11	önállóan választható



8. MTÉT HEGY- ÉS DOMBVIDÉKI MADÁRVÉDELMI SZÁNTÓ TEMATIKUS ELŐÍRÁSCSOPORT

SOR-SZÁM	AZ ALAPCSOMAG ELŐÍRÁSAI	ELŐÍRÁS TÍPUS	A TÁMOGATÁS MÉRTÉKE EURÓ/HA
139.	Vízzel telített talajon mindennemű gépi munkavégzés tilos.	A	272

SOR-SZÁM	AZ ALAPCSOMAG ELŐÍRÁSAI	ELŐ-ÍRÁS TÍPUS	A TÁMOGATÁS MÉRTÉKE EURÓ/HA
140.	Tilos hígtrágya, szennyvíz, szennyvíziszap, szennyvíziszapot tartalmazó komposzt felhasználása.	A	
141.	Az erózióérzékeny területeken dohány, cukorrépa, takarmányrépa, burgonya, csicsóka termesztése tilos.	A	
142.	Talajvizsgálaton alapuló tápanyaggazdálkodási terv készítése talajtani szakértő bevonásával.	A	
143.	5 év alatt legalább egy alkalommal zöldtrágyanövény termesztése, vagy istállótrágya, kijuttatása.	A	
144.	Egy tábla maximális mérete 40 ha.	A	
145.	Szűkített növényvédőszer hatóanyag alkalmazása.	A	
146.	Tápanyagutánpótlás során a kijuttatott N hatóanyag mértéke nem haladhatja meg a 90 kg/ha/év értéket.	ZA	
147.	Tilos az öntözés.	ZA	
148.	Március 1. és július 31. között napnyugtától napkeltéig gépi munkavégzés tilos.	ZA	
149.	Fokozottan védett, földön fészkelő madarak fészkeinek, fiókáinak megtalálása esetén, azt haladéktalanul jelenteni kell az illetékes nemzeti park igazgatóságnak. A megtalált fészek körül min. 1 ha védőzóna kialakítása.	ZA	
150.	Pillangós szálas takarmánynövények, azok füves keveréke/illetve zöldugar betakarítása/szárzúzása során kaszálatlan területet kell hagyni 5-10% térmértékben, táblánként, kaszálásonként változó helyen, a tábla szélével érintkezően legalább 6 méter szélességben.	ZA	
151.	Pillangós, zöldugar, szálas takarmánykeverék esetén madárbarát kaszálás alkalmazása (kiszorító kaszálás+vadriasztó lánc).	ZA	
152.	A július 31-e előtt végzett kaszálás/szárzúzás megkezdése előtt legalább 5 munkanappal írásban, elektronikus úton vagy telefaxon be kell jelenteni az illetékes nemzeti park igazgatóságnak a kaszálás pontos helyét és tervezett kezdési időpontját.	ZA	
153.	A tábla szélein legalább 3 méter széles növényvédőszer-mentes táblaszegélyt kell hagyni.	ZA	
154.	Rovarölő szerek nem alkalmazhatóak.	ZA	
155.	Rágcsálóirtó szerek és talajfertőtlenítő szerek alkalmazása tilos.	ZA	
156.	A támogatási időszak 5 éve alatt a az előírás sossal érintett teljes területen évelő növénykultúrák (szálas pillangós takarmánynövények, azok füves keveréke, zöldugar, illetve ideiglenes gyepek) termesztése, vagy a 5 év alatt a következő vetésszerkezet betartása fővetésű növények tekintetében: legalább 30% kalászos gabona, legalább 20% szálas pillangós takarmánynövény (évelő szálas pillangósok, vagy azok keveréke, illetve füves keveréke), legalább 10% zöldugar, legfeljebb 25% egyéb kultúra.	ZA	
157.	Belvíz/időszakos vízállás levezetése tilos, melynek területe - a vonatkozó kezelési szabályok betartása mellett - az adott kultúra kiterjedésébe beleszámítható.	ZA	

SOR-SZÁM	VÁLASZTHATÓ ELŐÍRÁSOK	ELŐ-ÍRÁS TÍPUS	A TÁMOGATÁS MÉRTÉKE EURÓ/HA	VÁLASZTHATÓ ELŐÍRÁSOK EGYMÁSHOZ VALÓ VISZONYA
158.	Akkreditált laboratóriumban bővített talajvizsgálat elvégzése talajtani szakértő bevonásával.	V	6	önállóan választható

SOR-SZÁM	VÁLASZTHATÓ ELŐÍRÁSOK	ELŐ-ÍRÁS TÍPUS	A TÁMOGATÁS MÉRTÉKE EURÓ/HA	VÁLASZTHATÓ ELŐÍRÁSOK EGYMÁSHOZ VALÓ VISZONYA
159.	A támogatásba vont teljes területen - az évelő szántóföldi kultúrák és vetett ugar kivételével - a táblák maximális mérete 5 ha.	V	22	önállóan választható
160.	Növényvédelmi előrejelzés alkalmazása.	V	1	önállóan választható
161.	Növényvédőszer mentes tartós zöldugar/méhlegelő szegély fenntartása a bevitt terület legalább 25%-án legalább 3 évig, legalább 3 m szélességben.	V	11	önállóan választható, de mellette nem választható a „Növényvédőszer mentes tartós zöldugar/méhlegelő szegély fenntartása a bevitt terület legalább 25%-án legalább 3 évig, legalább 6 m szélességben.” előírás
162.	Növényvédőszer mentes tartós zöldugar/méhlegelő szegély fenntartása a bevitt terület legalább 25%-án legalább 3 évig, legalább 6 m szélességben.	V	22	önállóan választható, de mellette nem választható a „Növényvédőszer mentes tartós zöldugar/méhlegelő szegély fenntartása a bevitt terület legalább 25%-án legalább 3 évig, legalább 3 m szélességben.” előírás

12.

MTÉT TŰZOKVÉDELMI GYEP
TEMATIKUS ELŐÍRÁSCSOPORT

SOR-SZÁM	AZ ALAPCSOMAG ELŐÍRÁSAI	ELŐ-ÍRÁS TÍPUS	A TÁMOGATÁS MÉRTÉKE EURÓ/HA
228.	Vízzel telített talajon mindennemű gépi munkavégzés tilos.	A	168
229.	Tilos hígtrágya, szennyvíz, szennyvíziszap, szennyvíziszapot tartalmazó komposzt felhasználása.	A	
230.	Tápanyag-utánpótlás csak a legelő állatok által elhullajtott ürülekéből származhat, trágya kiszórása tilos.	A	
231.	A gyepterületeket legeltetéssel, illetve kaszálással kell hasznosítani.	A	
232.	A gyepterület öntözése tilos.	A	
233.	Belvíz/időszakos vízállás levezetése tilos.	A	
234.	Napnyugtától napkeltéig a gépi munkavégzés tilos.	A	
235.	Gyepterületen csak szarvasmarha, juh, kecske, szamár, ló, öszvér és bivaly legeltethető.	A	
236.	Állategység (legeltethető) megléte: min. 0.2 ÁE/ha.	A	
237.	A terület legalább 10, legfeljebb 15%-át kaszálásonként változó helyen kaszátlanul kell hagyni.	ZA	
238.	Táblánként minimálisan 6 méter szélességű kaszátlan területet kell kialakítani.	ZA	
239.	A teljes gyepterület legfeljebb 50%-án az illetékes nemzeti park igazgatóság írásos véleménye alapján kíméleti terület lehet kijelölni, ahol csak július 1. után folytatható legeltetés illetve kaszálás.	ZA	

SOR-SZÁM	AZ ALAPCSOMAG ELŐÍRÁSAI	ELŐ-ÍRÁS TÍPUS	A TÁMOGATÁS MÉRTÉKE EURÓ/HA
240.	Madárbarát kaszálás/vadriasztó lánc alkalmazása.	ZA	
241.	A kaszálás megkezdése előtt legalább 5 munkanappal írásban, elektronikus úton vagy telefaxon be kell jelenteni az illetékes nemzeti park igazgatóságnak a kaszálás pontos helyét és tervezett kezdési időpontját.	ZA	
242.	Gyepterületen a szálas takarmány tárolása a kaszálást követő 30 napon túl tilos.	ZA	
243.	Inváziós és termőhely-idegen növényfajok megtelepedését és terjedését meg kell akadályozni, mechanikus védekezéssel vagy speciális növényvédőszer-kijuttatással.	ZA	
244.	Fogasolás/gyepszellőztetés csak az illetékes nemzeti park igazgatóság írásos engedélye alapján lehetséges.	ZA	
245.	Fokozottan védett, földön fészkelő madarak fészkének, fiókáinak megtalálása esetén azt haladéktalanul jelenteni kell az illetékes nemzeti park igazgatóságnak. A megtalált fészkek körül min. 1 ha védőzóna kialakítása.	ZA	
246.	Kaszálás legkorábbi időpontja július 1, kivéve a Békés-Csanádi-Hát, Dévaványa Környéke és Kis-Sárrét MTÉT, ahol a legkorábbi kaszálás időpontja június 15.	ZA	
247.	Villanypásztor, kerítés, karám csak az illetékes nemzeti park igazgatóság előzetes írásos engedélye alapján létesíthető.	ZA	

SOR-SZÁM	VÁLASZTHATÓ ELŐÍRÁSOK	ELŐ-ÍRÁS TÍPUS	A TÁMOGATÁS MÉRTÉKE EURÓ/HA	VÁLASZTHATÓ ELŐÍRÁSOK EGYMÁSHOZ VALÓ VISZONYA
248.	Kaszálás legkorábbi időpontja július 15, kivéve a Békés-Csanádi-Hát, Dévaványa Környéke és Kis-Sárrét MTÉT, ahol a legkorábbi kaszálás időpontja július 1.	V	64	önállóan választható
249.	Legeltetési sűrűség min. 0.2 ÁE/ha, max. 1.5 ÁE/ha a gyepek túllegeltetési tilalmának figyelembe vételével.	V	63	önállóan választható

13.

MTÉT ALFÖLDI MADÁRVÉDELMI GYEP TEMATIKUS ELŐÍRÁSCSOPORT

SOR-SZÁM	AZ ALAPCSOMAG ELŐÍRÁSAI	ELŐ-ÍRÁS TÍPUS	A TÁMOGATÁS MÉRTÉKE EURÓ/HA
250.	Vízzel telített talajon mindennemű gépi munkavégzés tilos.	A	120
251.	Tilos hígtrágya, szennyvíz, szennyvíziszap, szennyvíziszapot tartalmazó komposzt felhasználása.	A	
252.	Tápanyag-utánpótlás csak a legelő állatok által elhullajtott ürülékből származhat, trágya kiszórása tilos.	A	
253.	A gyepterületeket legeltetéssel, illetve kaszálással kell hasznosítani.	A	
254.	A gyepterület öntözése tilos.	A	
255.	Belvíz/időszakos vízállás levezetése tilos.	A	

SOR-SZÁM	AZ ALAPCSOMAG ELŐÍRÁSAI	ELŐ-ÍRÁS TÍPUS	A TÁMOGATÁS MÉRTÉKE EURÓ/HA
256.	Napnyugtától napkeltéig a gépi munkavégzés tilos.	A	
257.	Gyepterületen csak szarvasmarha, juh, kecske, szamár, ló, öszvér és bivaly legeltethető.	A	
258.	Állategység (legeltethető) megléte: min. 0.2 ÁE/ha.	A	
259.	A terület legalább 10, legfeljebb 15%-át kaszálásonként változó helyen kaszátlanul kell hagyni.	ZA	
260.	Táblánként minimálisan 6 méter szélességű kaszátlan területet kell kialakítani.	ZA	
261.	A teljes gyepterület legfeljebb 50%-án az illetékes nemzeti park igazgatóság írásos véleménye alapján kíméleti terület lehet kijelölni, ahol csak július 1. után folytatható legeltetés illetve kaszálás.	ZA	
262.	Madárbarát kaszálás/vadriasztó lánc alkalmazása.	ZA	
263.	A kaszálás megkezdése előtt legalább 5 munkanappal írásban, elektronikus úton vagy telefaxon be kell jelenteni az illetékes nemzeti park igazgatóságnak a kaszálás pontos helyét és tervezett kezdési időpontját.	ZA	
264.	Gyepterületen a szálas takarmány tárolása a kaszálást követő 30 napon túl tilos.	ZA	
265.	Inváziós és termőhely-idegen növényfajok megtelepedését és terjedését meg kell akadályozni, mechanikus védekezéssel vagy speciális növényvédőszer-kijuttatással.	ZA	
266.	Fogasolás/gyepszellőztetés csak az illetékes nemzeti park igazgatóság írásos engedélye alapján lehetséges.	ZA	
267.	Fokozottan védett, földön fészkelő madarak fészkeinek, fiókáinak megtalálása esetén azt haladéktalanul jelenteni kell az illetékes nemzeti park igazgatóságnak. A megtalált fészkek körül min. 1 ha védőzóna kialakítása.	ZA	
268.	Villanypásztor, kerítés, karám csak az illetékes nemzeti park igazgatóság előzetes írásos engedélye alapján létesíthető.	ZA	

SOR-SZÁM	VÁLASZTHATÓ ELŐÍRÁSOK	ELŐ-ÍRÁS TÍPUS	A TÁMOGATÁS MÉRTÉKE EURÓ/HA	VÁLASZTHATÓ ELŐÍRÁSOK EGYMÁSHOZ VALÓ VISZONYA
269.	Legeltetési sűrűség min. 0.2 ÁE/ha, max. 1.5 ÁE/ha a gyepek túllegeltetési tilalmának figyelembe vételével.	V	63	önállóan választható

14. MTÉT HEGY- ÉS DOMBVIDÉKI MADÁRVÉDELMI GYEP TEMATIKUS ELŐÍRÁSCSOPORT

SOR-SZÁM	AZ ALAPCSOMAG ELŐÍRÁSAI	ELŐ-ÍRÁS TÍPUS	A TÁMOGATÁS MÉRTÉKE EURÓ/HA
270.	Vízzel telített talajon mindennemű gépi munkavégzés tilos.	A	138
271.	Tilos hígtrágya, szennyvíz, szennyvíziszap, szennyvíziszapot tartalmazó komposzt felhasználása.	A	
272.	Tápanyag-utánpótlás csak a legelő állatok által elhullajtott ürülékből származhat, trágya kiszórása tilos.	A	

SOR-SZÁM	AZ ALAPCSOMAG ELŐÍRÁSAI	ELŐ-ÍRÁS TÍPUS	A TÁMOGATÁS MÉRTÉKE EURÓ/HA
273.	A gyepterületeket legeltetéssel, illetve kaszálással kell hasznosítani.	A	
274.	A gyepterület öntözése tilos.	A	
275.	Belvíz/időszakos vízállás levezetése tilos.	A	
276.	Napnyugtától napkeltéig a gépi munkavégzés tilos.	A	
277.	Gyepterületen csak szarvasmarha, juh, kecske, szamár, ló, öszvér és bivaly legeltethető.	A	
278.	Állategység (legeltethető) megléte: min. 0.2 ÁE/ha.	A	
279.	A terület legalább 10, legfeljebb 15%-át kaszálásonként változó helyen kaszátlanul kell hagyni.	ZA	
280.	Táblánként minimálisan 6 méter szélességű kaszátlan területet kell kialakítani.	ZA	
281.	Madárbarát kaszálás/vadriasztó lánc alkalmazása.	ZA	
282.	A kaszálás megkezdése előtt legalább 5 munkanappal írásban, elektronikus úton vagy telefaxon be kell jelenteni az illetékes nemzeti park igazgatóságnak a kaszálás pontos helyét és tervezett kezdési időpontját.	ZA	
283.	Gyepterületen a szalmaszalmák tárolása a kaszálást követő 30 napon túl tilos.	ZA	
284.	Inváziós és termőhely-idegen növényfajok megtelepedését és terjedését meg kell akadályozni, mechanikus védekezéssel vagy speciális növényvédőszer-kijuttatással.	ZA	
285.	Fogasolás/gyepszellőztetés csak az illetékes nemzeti park igazgatóság írásos engedélye alapján lehetséges.	ZA	
286.	Fokozottan védett, földön fészkelő madarak fészkeinek, fiókáinak megtalálása esetén azt haladéktalanul jelenteni kell az illetékes nemzeti park igazgatóságnak. A megtalált fészek körül min. 1 ha védőzóna kialakítása.	ZA	
287.	Az első kaszálás a teljes terület legfeljebb 50%-án július 31. után kezdhető el a nemzeti park igazgatóság írásos véleménye alapján.	ZA	
288.	Villanypásztor, kerítés, karám csak az illetékes nemzeti park igazgatóság előzetes írásos engedélye alapján létesíthető.	ZA	

SOR-SZÁM	VÁLASZTHATÓ ELŐÍRÁSOK	ELŐ-ÍRÁS TÍPUS	A TÁMOGATÁS MÉRTÉKE EURÓ/HA	VÁLASZTHATÓ ELŐÍRÁSOK EGYMÁSHOZ VALÓ VISZONYA
289.	Legeltetési sűrűség min. 0.2 ÁE/ha, max. 1.5 ÁE/ha a gyepek túllegeltetési tilalmának figyelembe vételével.	V	63	önállóan választható

15.

MTÉT NAPPALI LEPKE-VÉDELMI GYEP TEMATIKUS ELŐÍRÁSCSOPORT

SOR-SZÁM	AZ ALAPCSOMAG ELŐÍRÁSAI	ELŐ-ÍRÁS TÍPUS	A TÁMOGATÁS MÉRTÉKE EURÓ/HA
290.	Vízzel telített talajon mindennemű gépi munkavégzés tilos.	A	120

SOR-SZÁM	AZ ALAPCSOMAG ELŐÍRÁSAI	ELŐÍRÁS TÍPUS	A TÁMOGATÁS MÉRTÉKE EURÓ/HA
291.	Tilos hígtrágya, szennyvíz, szennyvíziszap, szennyvíziszapot tartalmazó komposzt felhasználása.	A	
292.	Tápanyag-utánpótlás csak a legelő állatok által elhullajtott ürüleből származhat, trágya kiszórása tilos.	A	
293.	A gyepterületeket legeltetéssel, illetve kaszálással kell hasznosítani.	A	
294.	A gyepterület öntözése tilos.	A	
295.	Belvíz/időszakos vízállás levezetése tilos.	A	
296.	Napnyugtától napkeltéig a gépi munkavégzés tilos.	A	
297.	Gyepterületen csak szarvasmarha, juh, kecske, szamár, ló, öszvér és bivaly legeltethető.	A	
298.	Állategység (legeltethető) megléte: min. 0.2 ÁE/ha.	A	
299.	A terület legalább 10, legfeljebb 15%-át kaszálásonként változó helyen kaszátlanul kell hagyni.	ZA	
300.	Táblánként minimálisan 6 méter szélességű kaszátlan területet kell kialakítani.	ZA	
301.	Madárbarát kaszálás/vadriasztó lánc alkalmazása.	ZA	
302.	A kaszálás megkezdése előtt legalább 5 munkanappal írásban, elektronikus úton vagy telefaxon be kell jelenteni az illetékes nemzeti park igazgatóságnak a kaszálás pontos helyét és tervezett kezdési időpontját.	ZA	
303.	Gyepterületen a szalmaszalmák tárolása a kaszálást követő 30 napon túl tilos.	ZA	
304.	Inváziós és termőhely-idegen növényfajok megtelepedését és terjedését meg kell akadályozni, mechanikus védekezéssel vagy speciális növényvédőszer-kijuttatással.	ZA	
305.	Fogasolás/gyepszellőztetés csak az illetékes nemzeti park igazgatóság írásos engedélye alapján lehetséges.	ZA	
306.	Fokozottan védett, földön fészkelő madarak fészkeinek, fiókáinak megtalálása esetén azt haladéktalanul jelenteni kell az illetékes nemzeti park igazgatóságnak. A megtalált fészkek körül min. 1 ha védőzóna kialakítása.	ZA	
307.	Június 15-e és szeptember 15-e között a kaszálás tilos, illetve legeltetés a terület legfeljebb 50%-án lehetséges az illetékes állami szerv előzetes írásbeli hozzájárulása alapján.	ZA	
308.	Villanypásztor, kerítés, karám csak az illetékes nemzeti park igazgatóság előzetes írásos engedélye alapján létesíthető.	ZA	

SOR-SZÁM	VÁLASZTHATÓ ELŐÍRÁSOK	ELŐÍRÁS TÍPUS	A TÁMOGATÁS MÉRTÉKE EURÓ/HA	VÁLASZTHATÓ ELŐÍRÁSOK EGYMÁSHOZ VALÓ VISZONYA
309.	Legeltetési sűrűség min. 0.2 ÁE/ha, max. 1.5 ÁE/ha a gyepek túllegeltetési tilalmának figyelembe vételével.	V	63	önállóan választható

Zonális Tematikus Előírás csoportok, vízvédelmi célú területek

A zonális vízvédelmi célú tematikus előírás csoportok szántó földhasználati kategórián belül a belvív, az aszály és az erózió (egyben szél és vízeróziós kérdéseket is kezelve), gyepek esetében pedig belvív témakörökben kerültek kialakításra. Ezek a tematikus előírás csoportok elsősorban a talajok, valamint a felszíni és felszín alatti vizek védelmére irányulnak. A fenti cél elérése érdekében a szántó tematikus előírás csoportoknak része a talajvizsgálat elvégzése, és a specifikáltabb növényvédőszer kijuttatást célzó növényvédelmi előrejelzés használata is.

Erózióvédelmi szempontból a táblákra kerülő input-anyagok okszerű felhasználása, és a talajfelszín eróziós képességének csökkentése a legfőbb cél. Ennek érdekében a kapáskultúrák arányát csökkenteni, míg a szálas pillangós növények arányát növelni szükséges. Az eróziócsökkentést segíti elő a szintvonalas művelés is (az előírás ezt 20 hektárnál nagyobb méretű táblák esetén követeli meg). Ugyancsak az erózió elleni védelem része a talajszerkezet javítása istállótrágya használatával, illetve zöldtrágya-növények vetésével.

Belvizes szántóterületek esetében fentiekén túl fenn kell tartani a partvonal menti füves sávokat és közép mély lazítást kell beiktatni a talajtömörödés megszüntetése érdekében. A belvizek elvezetése mind a szántó, mind a gyepterületeken a vizes élőhelyek védelme és a vízjárási viszonyokhoz való alkalmazkodás elősegítése érdekében nem megengedett.

Aszályos területeken a talaj vízmegtartó képességének növelése, a területre érkező vizek megtartása a cél. Ennek érdekében a talajfelszínt tarlóhántással azonnal le kell zárni, a belvizeket pedig nem szabad elvezetni. Az öntözés valamennyi vízvédelmi célú területen tilos. Az öntözés tiltására a környezeti feltételekhez (pl. aszály) való egyéb adaptációs módszerek elterjesztése miatt van szükség.



9.

ERÓZIÓ-ÉRZÉKENY SZÁNTÓ TEMATIKUS ELŐÍRÁSCSOPORT

SOR-SZÁM	AZ ALAPCSOMAG ELŐÍRÁSAI	ELŐÍRÁS TÍPUS	A TÁMOGATÁS MÉRTEKE EURÓ/HA
163.	Vízzel telített talajon mindennemű gépi munkavégzés tilos.	A	96
164.	Tilos hígtrágya, szennyvíz, szennyvíziszap, szennyvíziszapot tartalmazó komposzt felhasználása.	A	
165.	Az erózióérzékeny területeken dohány, cukorrépa, takarmányrépa, burgonya, csicsóka termesztése tilos.	A	
166.	Talajvizsgálaton alapuló tápanyaggazdálkodási terv készítése talajtani szakértő bevonásával.	A	
167.	5 év alatt legalább egy alkalommal zöldtrágyanövény termesztése, vagy istállótrágya, kijuttatása.	A	

SOR-SZÁM	AZ ALAPCSOMAG ELŐÍRÁSAI	ELŐÍRÁS TÍPUS	A TÁMOGATÁS MÉRTÉKE EURÓ/HA
168.	Egy tábla maximális mérete 40 ha	A	
169.	Szűkített növényvédőszer hatóanyag alkalmazása.	A	
170.	Tavaszi vetésű növények esetén talajtakarás biztosítása takarónövényekkel, vagy tartó fennhagyással legalább február 28-ig.	ZA	
171.	Erózióérzékeny területen a 20 ha-nál nagyobb táblák esetén szintvonal mentén történő művelés.	ZA	
172.	Tilos az öntözés.	ZA	
173.	Partvonallal közvetlenül érintkező táblák esetén a partvonallal érintkezően legalább 12 méter szélességű füves mezsgye fenntartása.	ZA	
174.	A vetésszerkezetben a kapás növények aránya legfeljebb 20% lehet.	ZA	
175.	Belvíz/időszakos vízállás levezetése tilos, melynek területe - a vonatkozó kezelési szabályok betartása mellett - az adott kultúra kiterjedésébe beleszámítható.	ZA	

SOR-SZÁM	VÁLASZTHATÓ ELŐÍRÁSOK	ELŐÍRÁS TÍPUS	A TÁMOGATÁS MÉRTÉKE EURÓ/HA	VÁLASZTHATÓ ELŐÍRÁSOK EGYMÁSHOZ VALÓ VISZONYA
176.	Akkreditált laboratóriumban bővített talajvizsgálat elvégzése talajtani szakértő bevonásával.	V	6	önállóan választható
177.	A támogatásba vont teljes területen - az évelő szántóföldi kultúrák és vetett ugar kivételével - a táblák maximális mérete 5 ha.	V	22	önállóan választható
178.	Pillangós szálás takarmánynövények, azok füves keveréke/illetve zöldugar betakarítása/szárzúzása során kaszátlan területet kell hagyni 5-10% térmértékben, táblánként, kaszálásonként változó helyen, a tábla szélével érintkezően legalább 6 méter szélességben.	V	10	csak „A vetésszerkezetben évente legalább 15% szálás pillangós takarmánynövényt, valamint legalább 5% zöldugart kell tartani (100 ha alatt 5 év alatt kell teljesíteni)” előírással együttesen választható
179.	Pillangós, zöldugar, szálás takarmánykeverék esetén madárbarát kaszálás alkalmazása (kiszorító kaszálás+vadriasztó lánc).	V	5	csak „A vetésszerkezetben évente legalább 15% szálás pillangós takarmánynövény, valamint legalább 5% zöldugar tartása (100 ha alatti támogatásba vont terület esetén 5 év alatt kell teljesíteni)” előírással együtt választható
180.	Növényvédelmi előrejelzés alkalmazása.	V	1	önállóan választható
181.	Növényvédőszer mentes tartós zöldugar/méhlegelő szegély fenntartása a bevitt terület legalább 25%-án legalább 3 évig, legalább 3 m szélességben.	V	11	önállóan választható, de mellette nem választható a „Növényvédőszer mentes tartós zöldugar/méhlegelő szegély fenntartása a bevitt terület legalább 25%-án legalább 3 évig, legalább 6 m szélességben.” előírás
182.	Növényvédőszer mentes tartós zöldugar/méhlegelő szegély fenntartása a bevitt terület legalább 25%-án legalább 3 évig, legalább 6 m szélességben.	V	22	önállóan választható, de mellette nem választható a „Növényvédőszer mentes tartós zöldugar/méhlegelő szegély fenntartása a bevitt terület legalább 25%-án legalább 3 évig, legalább 3 m szélességben.” előírás

SOR-SZÁM	VÁLASZTHATÓ ELŐÍRÁSOK	ELŐ-ÍRÁS TÍPUS	A TÁMOGATÁS MÉRTÉKE EURÓ/HA	VÁLASZTHATÓ ELŐÍRÁSOK EGYMÁSHOZ VALÓ VISZONYA
183.	A vetésszerkezetben évente legalább 15% szálas pillangós takarmánynövény, valamint legalább 5% zöldugar tartása (100 ha alatti támogatásba vont terület esetén 5 év alatt kell teljesíteni).	V	80	önállóan választható, de mellette nem választható „A vetésszerkezetben évente legalább 20% szálas pillangós takarmánynövény, valamint legalább 20% zöldugar tartása.” előírás
184.	A vetésszerkezetben évente legalább 20% szálas pillangós takarmánynövény, valamint legalább 20% zöldugar tartása.	V	130	önállóan választható, de mellette nem választható „A vetésszerkezetben évente legalább 15% szálas pillangós takarmánynövény, valamint legalább 5% zöldugar tartása (100 ha alatti támogatásba vont terület esetén 5 év alatt kell teljesíteni).” előírás

10.

BELVÍZ-ÉRZÉKENY SZÁNTÓ TEMATIKUS ELŐÍRÁSCSOPORT

SOR-SZÁM	AZ ALAPCSOMAG ELŐÍRÁSAI	ELŐ-ÍRÁS TÍPUS	A TÁMOGATÁS MÉRTÉKE EURÓ/HA
185.	Vízzel telített talajon mindennemű gépi munkavégzés tilos.	A	76
186.	Tilos hígtrágya, szennyvíz, szennyvíziszap, szennyvíziszapot tartalmazó komposzt felhasználása.	A	
187.	Az erózióérzékeny területeken dohány, cukorrépa, takarmányrépa, burgonya, csicsóka termesztése tilos.	A	
188.	Talajvizsgálaton alapuló tápanyaggazdálkodási terv készítése talajtani szakértő bevonásával.	A	
189.	5 év alatt legalább egy alkalommal zöldtrágyanövény termesztése, vagy istállótrágya, kijuttatása.	A	
190.	Egy tábla maximális mérete 40 ha.	A	
191.	Szűkített növényvédőszer hatóanyag alkalmazása.	A	
192.	Tavaszi vetésű növények esetén talajtakarás biztosítása takarónövényekkel, vagy tartó fennhagyással legalább február 28-ig.	ZA	
193.	Középmély lazítás elvégzése 5 év alatt legalább egy alkalommal.	ZA	
194.	Tilos az öntözés.	ZA	
195.	Partvonallal közvetlenül érintkező táblák esetén a partvonallal érintkezően legalább 12 méter szélességű füves mezsgye fenntartása.	ZA	
196.	Belvíz/időszakos vízállás levezetése tilos, melynek területe - a vonatkozó kezelési szabályok betartása mellett - az adott kultúra kiterjedésébe beleszámítható.	ZA	

SOR-SZÁM	VÁLASZTHATÓ ELŐÍRÁSOK	ELŐ-ÍRÁS TÍPUS	A TÁMOGATÁS MÉRTÉKE EURÓ/HA	VÁLASZTHATÓ ELŐÍRÁSOK EGYMÁSHOZ VALÓ VISZONYA
197.	Akkreditált laboratóriumban bővített talajvizsgálat elvégzése talajtani szakértő bevonásával.	V	6	önállóan választható
198.	A támogatásba vont teljes területen - az évelő szántóföldi kultúrák és vetett ugar kivételével - a táblák maximális mérete 5 ha.	V	22	önállóan választható
199.	Pillangós szálas takarmánynövények, azok füves keveréke/illetve zöldugar betakarítása/szárzúzása során kaszátlan területet kell hagyni 5-10% térmértékben, táblánként, kaszálásonként változó helyen, a tábla szélével érintkezően legalább 6 méter szélességben.	V	10	csak „A vetésszerkezetben évente legalább 15% szálas pillangós takarmánynövény, valamint legalább 5% zöldugar tartása (100 ha alatti támogatásba vont terület esetén 5 év alatt kell teljesíteni).” előírással együtt választható
200.	Pillangós, zöldugar, szálas takarmánykeverék esetén madárbarát kaszálás alkalmazása (kiszorító kaszálás+vadriasztó lánc).	V	5	csak „A vetésszerkezetben évente legalább 15% szálas pillangós takarmánynövény, valamint legalább 5% zöldugar tartása (100 ha alatti támogatásba vont terület esetén 5 év alatt kell teljesíteni).” előírással együtt választható
201.	Növényvédelmi előrejelzés alkalmazása.	V	1	önállóan választható
202.	Növényvédőszer mentes tartós zöldugar/méhlegelő szegély fenntartása a bevitt terület legalább 25%-án legalább 3 évig, legalább 3 m szélességben.	V	11	önállóan választható, de mellette nem választható a „Növényvédőszer mentes tartós zöldugar/méhlegelő szegély fenntartása a bevitt terület legalább 25%-án legalább 3 évig, legalább 6 m szélességben” előírás
203.	Növényvédőszer mentes tartós zöldugar/méhlegelő szegély fenntartása a bevitt terület legalább 25%-án legalább 3 évig, legalább 6 m szélességben.	V	22	önállóan választható, de mellette nem választható a „Növényvédőszer mentes tartós zöldugar/méhlegelő szegély fenntartása a bevitt terület legalább 25%-án legalább 3 évig, legalább 3 m szélességben.” előírás
204.	A vetésszerkezetben évente legalább 15% szálas pillangós takarmánynövény, valamint legalább 5% zöldugar tartása (100 ha alatti támogatásba vont terület esetén 5 év alatt kell teljesíteni).	V	80	önállóan választható, de mellette nem választható a „A vetésszerkezetben évente legalább 20% szálas pillangós takarmánynövény, valamint legalább 20% zöldugar tartása.” előírás
205.	A vetésszerkezetben évente legalább 20% szálas pillangós takarmánynövény, valamint legalább 20% zöldugar tartása.	V	130	önállóan választható, de mellette nem választható a „A vetésszerkezetben évente legalább 15% szálas pillangós takarmánynövény, valamint legalább 5% zöldugar tartása (100 ha alatti támogatásba vont terület esetén 5 év alatt kell teljesíteni).” előírás

11.

ASZÁLY-ÉRZÉKENY SZÁNTÓ TEMATIKUS ELŐÍRÁSCSOPORT

SOR-SZÁM	AZ ALAPCSOMAG ELŐÍRÁSAI	ELŐ-ÍRÁS TÍPUS	A TÁMOGATÁS MÉRTÉKE EURÓ/HA
206.	Vízzel telített talajon mindennemű gépi munkavégzés tilos.	A	76
207.	Tilos hígtrágya, szennyvíz, szennyvíziszap, szennyvíziszapot tartalmazó komposzt felhasználása.	A	
208.	Az erózióérzékeny területeken dohány, cukorrépa, takarmányrépa, burgonya, csicsóka termesztése tilos.	A	
209.	Talajvizsgálaton alapuló tápanyaggazdálkodási terv készítése talajtani szakértő bevonásával.	A	
210.	5 év alatt legalább egy alkalommal zöldtrágyanövény termesztése, vagy istállótrágya, kijuttatása.	A	
211.	Egy tábla maximális mérete 40 ha.	A	
212.	Szűkített növényvédőszer hatóanyag alkalmazása.	A	
213.	Tarlóhántás során a talajfelszín azonnali lezárása.	ZA	
214.	Tavaszi vetésű növények esetén talajtakarás biztosítása takarónövényekkel, vagy tarló fennhagyással legalább február 28-ig.	ZA	
215.	Tilos az öntözés.	ZA	
216.	Partvonallal közvetlenül érintkező táblák esetén a partvonallal érintkezően legalább 12 méter szélességű füves mezsgye fenntartása.	ZA	
217.	Középmély lazítás elvégzése 5 év alatt legalább egy alkalommal.	ZA	
218.	Belvíz/időszakos vízállás levezetése tilos, melynek területe - a vonatkozó kezelési szabályok betartása mellett - az adott kultúra kiterjedésébe beleszámítható.	ZA	

SOR-SZÁM	VÁLASZTHATÓ ELŐÍRÁSOK	ELŐ-ÍRÁS TÍPUS	A TÁMOGATÁS MÉRTÉKE EURÓ/HA	VÁLASZTHATÓ ELŐÍRÁSOK EGYMÁSHOZ VALÓ VISZONYA
219.	Akkreditált laboratóriumban bővített talajvizsgálat elvégzése talajtani szakértő bevonásával.	V	6	önállóan választható
220.	A támogatásba vont teljes területen - az évelő szántóföldi kultúrák és vetett ugar kivételével - a táblák maximális mérete 5 ha.	V	22	önállóan választható
221.	Pillangós szálas takarmánynövények, azok füves keveréke/illetve zöldugar betakarítása/szárzúzása során kaszátlan területet kell hagyni 5-10% térmértékben, táblánként, kaszálásonként változó helyen, a tábla szélével érintkezően legalább 6 méter szélességben.	V	10	csak „A vetésszerkezetben évente legalább 15% szálas pillangós takarmánynövény, valamint legalább 5% zöldugar tartása (100 ha alatti támogatásba vont terület esetén 5 év alatt kell teljesíteni).” előírással együtt választható

SOR-SZÁM	VÁLASZTHATÓ ELŐÍRÁSOK	ELŐÍRÁS TÍPUS	A TÁMOGATÁS MÉRTÉKE EURÓ/HA	VÁLASZTHATÓ ELŐÍRÁSOK EGYMÁSHOZ VALÓ VISZONYA
222.	Pillangós, zöldugar, szálas takarmánykeverék esetén madárbarát kaszálás alkalmazása (kiszorító kaszálás+vadriasztó lánc).	V	5	csak „A vetésszerkezetben évente legalább 15% szálas pillangós takarmánynövény, valamint legalább 5% zöldugar tartása (100 ha alatti támogatásba vont terület esetén 5 év alatt kell teljesíteni).” előírással együtt választható
223.	Növényvédelmi előrejelzés alkalmazása.	V	1	önállóan választható
224.	Növényvédőszer mentes tartós zöldugar/méhlegelő szegély fenntartása a bevitt terület legalább 25%-án legalább 3 évig, legalább 3 m szélességben.	V	11	önállóan választható, de mellette nem választható a „Növényvédőszer mentes tartós zöldugar/méhlegelő szegély fenntartása a bevitt terület legalább 25%-án legalább 3 évig, legalább 6 m szélességben.” előírás
225.	Növényvédőszer mentes tartós zöldugar/méhlegelő szegély fenntartása a bevitt terület legalább 25%-án legalább 3 évig, legalább 6 m szélességben.	V	22	önállóan választható, de mellette nem választható a „Növényvédőszer mentes tartós zöldugar/méhlegelő szegély fenntartása a bevitt terület legalább 25%-án legalább 3 évig, legalább 3 m szélességben.” előírás
226.	A vetésszerkezetben évente legalább 15% szálas pillangós takarmánynövény, valamint legalább 5% zöldugar tartása (100 ha alatti támogatásba vont terület esetén 5 év alatt kell teljesíteni).	V	80	önállóan választható, de mellette nem választható „A vetésszerkezetben évente legalább 20% szálas pillangós takarmánynövény, valamint legalább 20% zöldugar tartása.” előírás
227.	A vetésszerkezetben évente legalább 20% szálas pillangós takarmánynövény, valamint legalább 20% zöldugar tartása.	V	130	önállóan választható, de mellette nem választható „A vetésszerkezetben évente legalább 15% szálas pillangós takarmánynövény, valamint legalább 5% zöldugar tartása (100 ha alatti támogatásba vont terület esetén 5 év alatt kell teljesíteni).” előírás

16.

BELVÍZ-ÉRZÉKENY GYEP TEMATIKUS ELŐÍRÁSCSOPORT

SOR-SZÁM	AZ ALAPCSOMAG ELŐÍRÁSAI	ELŐÍRÁS TÍPUS	A TÁMOGATÁS MÉRTÉKE EURÓ/HA
310.	Vízzel telített talajon mindennemű gépi munkavégzés tilos.	A	112
311.	Tilos hígtrágya, szennyvíz, szennyvíziszap, szennyvíziszapot tartalmazó komposzt és műtrágya felhasználása.	A	
312.	Tápanyag-utánpótlás csak a legelő állatok által elhullajtott ürüleből származhat, trágya kiszórása tilos.	A	
313.	A gyepterületeket legeltetéssel, illetve kaszálással kell hasznosítani.	A	

SOR-SZÁM	AZ ALAPCSOMAG ELŐÍRÁSAI	ELŐÍRÁS TÍPUS	A TÁMOGATÁS MÉRTÉKE EURÓ/HA
314.	A betakarított széna lehordását legkésőbb adott év október 31-ig el kell végezni.	A	
315.	Állategység (legeltethető) megléte: min. 0.2 ÁE/ha.	A	
316.	A gyepterület öntözése tilos.	A	
317.	Belvíz/időszakos vízállás levezetése tilos.	A	
318.	Napnyugtától napkeltéig a gépi munkavégzés tilos.	A	
319.	Gyepterületen csak szarvasmarha, juh, kecske, szamár, ló, öszvér és bivaly legeltethető.	A	
320.	Inváziós és termőhely-idegen növényfajok megtelepedését és terjedését meg kell akadályozni, mechanikus védekezéssel vagy speciális növényvédőszer-kijuttatással.	ZA	
321.	Gyepterületen a szálás takarmány tárolása a kaszálást követő 30 napon túl tilos.	ZA	
322.	A terület legalább 10, legfeljebb 15%-át kaszálásonként változó helyen kaszátlanul kell hagyni.	ZA	
323.	Táblánként minimálisan 6 méter szélességű kaszátlan területet kell kialakítani.	ZA	

SOR-SZÁM	VÁLASZTHATÓ ELŐÍRÁSOK	ELŐÍRÁS TÍPUS	A TÁMOGATÁS MÉRTÉKE EURÓ/HA	VÁLASZTHATÓ ELŐÍRÁSOK EGYMÁSHOZ VALÓ VISZONYA
324.	Kaszálás legkorábbi időpontja július 1.	V	64	önállóan választható, de nem választható mellette a „Kaszálás legkorábbi időpontja: június 15.” előírás
325.	Madárbarát kaszálás/vadriasztó lánc alkalmazása.	V	5	önállóan választható
326.	Kaszálás legkorábbi időpontja: június 15.	V	16	önállóan választható, de nem választható mellette a „Kaszálás legkorábbi időpontja július 1.” előírás
327.	Legeltetési sűrűség min. 0.2 ÁE/ha, max. 1.5 ÁE/ha a gyepek túllegeltetési tilalmának figyelembe vételével.	V	63	önállóan választható

5 A TÁMOGATÁSI KÉRELEM (PÁLYÁZAT) BENYÚJTÁSA

AKG támogatási kérelmet (pályázatot) csak *aktív mezőgazdasági termelők* (lásd. Fogalomtár) nyújthatnak be.

A TÁMOGATÁSI KÉRELEM (PÁLYÁZAT) AZ ALÁBBI FELTÉTELEK TELJESÍTÉSE MELLETT NYÚJTHATÓ BE:

JOGOSULTSÁGI KRITÉRIUMOK

- A támogatással érintett terület minden tematikus előíráscsoport esetében minimum 1 ha, ültetvény tematikus előíráscsoport esetében a „hagyományos gyümölcsös fenntartása” előírás választása esetén maximum 2 ha. A „hagyományos gyümölcsös fenntartása” előírás szőlőültetvény esetében nem választható.
- Ültetvény földhasználati kategória esetében a „hagyományos gyümölcsös fenntartása” előírás választása kivételével a támogatásba behozott ültetvény életkora a pályázat benyújtásának időpontjában nem lehet több, mint 20 év (kivéve dió, gesztenye és szőlő).
- Az agrár-környezetgazdálkodási támogatásba bevont kötelezettségvállalással érintett egybefüggő terület egyúttal nem vonható be az ökológiai gazdálkodás támogatásba is. VP AKG támogatásba nem vonható be a 10 éves kötelezettségvállalással érintett ÚMVP AKG Környezetvédelmi gyeptelepítés célprogrammal érintett terület.

A támogatási kérelmek elektronikus úton történő benyújtására várhatóan 2015 őszén lesz lehetőség. Ezt követően kérelmet beadni már nem lehet, a határidő elmulasztása jogvesztő lesz.

A támogatási kérelmek ügyintézése egyszerűsített eljárásrend keretében, szakaszos elbírálás szerint történik.

Támogatási kérelmet elektronikus felületen lehet benyújtani a pályázati felhívásban megadott időben, ügyfélkapun keresztül. A támogatási kérelem benyújtására MVH ügyfél azonosító szám (korábban regisztrációs szám) megléte esetén van lehetőség.

A TÁMOGATÁSI KÉRELEM AZ ALÁBBI ADATOKAT TARTALMAZZA:

- A) ügyfél-azonosítási és kapcsolattartási információk
- B) támogatási jogosultságra vonatkozó adatok
- C) támogatás igényléséhez szükséges nyilatkozatok
- D) területazonosítási koordináták
- E) tematikus előíráscsoport megnevezése
- F) választható előíráscsomagok megnevezése
- G) választható előírások megnevezése
- H) felmért terület nagysága
- I) felmért terület blokkazonosítója

Egy kérelmező egy támogatási kérelmet nyújthat be, de egy támogatási kérelmen belül több tematikus előíráscsoport megvalósítására is igényelhető támogatás.

Egy kötelezettségvállalással érintett terület vonatkozásában csak egy tematikus előíráscsoport adható meg. Támogatási kérelmen a felmért területre vonatkozóan meg kell adni a tematikus előíráscsoportot és azon belül a választható előírásokat. Egy tematikus előíráscsoporton belül 2 eltérő előíráscsomag választható.



A támogatási kérelemben fizikai blokkként kell feltüntetni az adott tematikus előírás csoportban igényelt terület nagyságát. A kérelmező köteles meghatározni a támogatásba bevinni kívánt földterület nagyságát. A terület beazonosítását a kötelezettségvállalással érintett egybefüggő területekre legalább 3 méter pontossággal beazonosító EOV koordinátákat shape file feltöltésével, vagy az ÚMVP AKG támogatásban részesült gazdálkodók esetében az ott felmért poligonok kiválasztásával is lehetőség van elvégezni. A földterület beazonosítását a kérelmezőnek a támogatási kérelem beadásával együtt el kell végeznie (bővebben lásd. Területmérés fejezet). A támogatható és nem támogatható területekre változásvezetési kérelem benyújtására is van lehetőség, amennyiben a gazdálkodók a MePAR kialakítással nem értenek egyet.

Ültetvény földhasználati kategória esetében kérelemben meg kell jelölni, hogy melyik ültetvénycsoportra és mekkora területnagyságra vonatkozik a kérelem.

A TÁMOGATÁSI KÉRELEM BENYÚJTÁSA SORÁN – AMENNYIBEN RELEVÁNS – MELLÉKELNI KELL:

1. szaktanácsadó által kiállított igazolás, melyen igazolja, hogy az előírás csoportok az ő közreműködésével kerültek összeállításra.
2. családi gazdaság nyilvántartásba vételéről szóló határozat
3. végzettséget igazoló oklevél/bizonyítvány
4. őshonos és veszélyeztetett állatok tartása esetén tenyésztőszervezeti igazolás
5. gazdasági társaság alkalmazottjának munkaszerződése, amennyiben az alkalmazott végzettségét igazoló oklevél/bizonyítvány kerül benyújtásra
6. ültetvények esetében az ültetvény korát igazoló NÉBIH igazolás



A támogatási kérelem mellékleteit jpg vagy pdf formátumban, illetve alfanumerikusan, elektronikus úton kell benyújtani a támogatási kérelem részeként.

5 évre szóló földhasználat megléte előnyt jelent, erre vonatkozóan azonban dokumentum csatolása nem szükséges, mert az MVH kizárólag a nyilvántartásban szereplő adatokat veszi figyelembe.

Ugyanez vonatkozik azon esetre is, amikor többletpontot jelent a gazdálkodó számára a támogatási kérelem benyújtási időszakának utolsó napján meglévő legeltethető állatállomány (min. 0,2 ÁE/ha). Ezt sem kell a gazdálkodónak igazolnia, azt az MVH ellenőrzi a hiteles nyilvántartásból.

A támogatási kérelem benyújtására rendelkezésre álló határidő leteltét követően hiánypótlásra kizárólag abban az esetben van lehetőség, ha a támogatási kérelem túligénylési vizsgálatának lezárásához az MVH hiánypótlásra szólítja fel a kérelmezőket.

A támogatási kérelem MVH általi elektronikus befogadásának tényét a központi elektronikus szolgáltató rendszerben a kérelmező tárhelyére történt feltöltés jelenti, beérkezésének időpontját pedig az ideiglenes tárhelyére kapott automatikus értesítés igazolja. Az automatikus értesítésnek legalább tartalmaznia kell:

- a) a kérelmező nevét
- b) a kérelmező ügyfél-azonosítóját
- c) a támogatási kérelem beérkezésének időpontját
- d) a beérkezett támogatási kérelem egyedi azonosító számát.

A támogatási összegek kifizetésére külön kérelmet kell benyújtani évente, az eddigi gyakorlathoz hasonlóan. Tehát a kifizetési kérelmet évente, az egységes kérelemben kell igényelni, az aktuális évi egységes kérelemben megadott határidőben. A határidőn túli igénylés ebben az esetben sem lehetséges, azaz a határidő jogvesztő hatályú. Jogerős támogatási okirattal még nem rendelkező ügyfelek esetében is érvényes a kifizetési kérelem benyújtásának határideje. Ezekben az esetekben is a valóságnak megfelelően kell kifizetési kérelmet benyújtani.

A kötelezettségvállalással érintett egybefüggő területek táblásítását az egységes kérelemben kell elvégezni, az adott évi hasznosítási kódok megadásával.

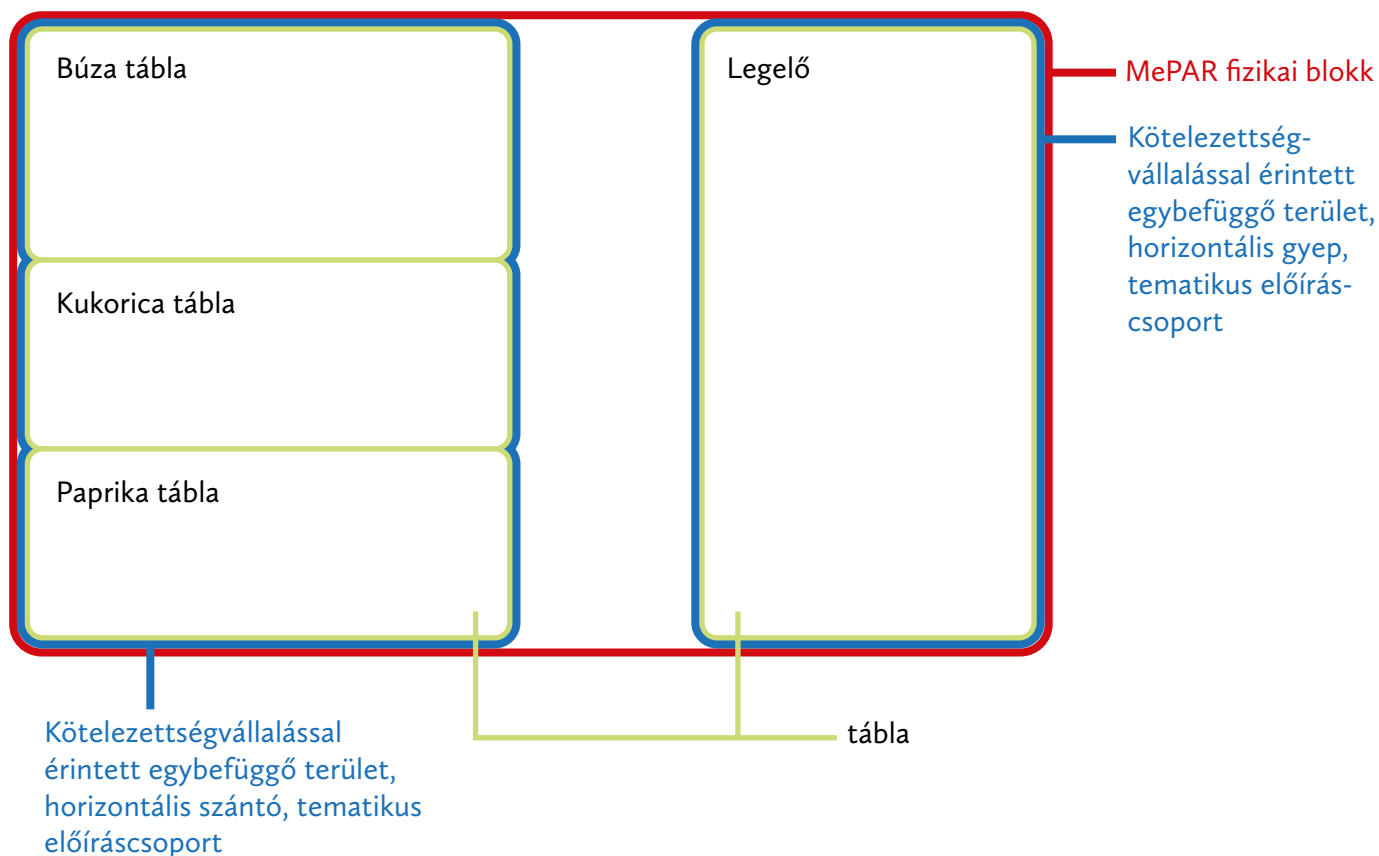
6 TERÜLETMÉRÉS

A KÖTELEZETTSÉGVÁLLALÁSSAL ÉRINTETT EGYBEFÜGGŐ TERÜLETEK BEAZONOSÍTÁSA

Az előző AKG ciklustól eltérően, az idén már a támogatási kérelem (pályázat) benyújtásakor szükséges csatolni az AKG-ba bevinni kívánt területek határainak GPS-el lemért koordinátáit. Az AKG támogatással érintett területek - kötelezettségvállalással érintett egybefüggő területek méreteit, elhelyezkedését a mérésekkel pontosan meg kell határozni. Az előírásokat a támogatás 5 éve alatt ezekre a kijelölt területekre kell betartani, azon változtatni az intézkedés folyamán nem lehet. A kötelezettségvállalással érintett egybefüggő területek felmérése során a terület töréspontjainak X és Y (EOV) koordinátáit meg kell adni. A koordináták megadása történhet az elektronikus beadófelületen alfanumerikusan vagy shape file feltöltésével, továbbá az előző EMVA AKG támogatási időszakban már felmért poligon kiválasztásával. Amennyiben a korábbi ÚMVP AKG-ban támogatott ügyfél ugyanazokra a területeire szeretne támogatási kérelmet beadni, amely területekre a pályázati beadási időszak kezdetekor rendelkezett jóváhagyó területazonosítási támogatási döntéssel, és továbbra is teljesíthető a terület egészére a földhasználattal kapcsolatos előírás, akkor ebben az esetben nem feltétlen szükséges a területek újra mérése, de mindenképp szükséges a területek méretének, elhelyezkedésének felülvizsgálata. A korábban támogatott területekre a beadó felületen a korábbi kötelezettségvállalással érintett egybefüggő területek poligonjai betöltődnek, kiválaszthatóak.

A támogatás időszaka alatt csak a kötelezettségvállalással érintett egybefüggő területen belüli tábla/táblák területe, elhelyezkedése változhat. A kötelezettségvállalással érintett egybefüggő terület nem változhat sem méretében, sem elhelyezkedésében a támogatási időszak teljes időtartama alatt.

A kötelezettségvállalással érintett egybefüggő terület és a tábla viszonya:



A JOGOSULT TERÜLET MEGHATÁROZÁSA

A jogosan igényelhető földterületnek a MEPAR-ban lehatárolt fizikai blokkon belül kell elhelyezkednie, a terület annak határain nem nyúlhat át. Kimérése során nem lehet figyelembe venni a meg nem művelt területeket (tanyák, állattartó épületek, telepek, bozótos területek, tájképi elemként le nem határolt facsoportok, amelyek alatt művelést nem folytatnak, utakat, stb.). Az AKG-ba bevinni kívánt területre jogszerű földhasználattal kell rendelkezni, tehát a mérést csak a jogszerű földhasználattal rendelkező táblák esetében kell megtenni.

A kérelmezett területek nem fedhetnek rá az előző EMVA AKG támogatási időszakban a 10 éves kötelezettségvállalással rendelkező környezetvédelmi célú gyeptelepítés célprogrammal érintett területekre. Amennyiben a kérelmező AKG és Ökológiai gazdálkodás támogatás keretében is támogatási kérelmet nyújt be, akkor egyazon területre csak az egyik intézkedés keretében kérelmezhet támogatást.



Szántóföldi kultúrák és gyepterületek esetén a területen lévő tájképi elemként le nem határolt fák, facsoportok kizárólag abban az esetben vehetők figyelembe a támogatás alapjául szolgáló mezőgazdasági terület vonatkozásában, ha az azok alatti területen az előírásoknak megfelelő gazdálkodás (legeltetés, kaszálás) valósítható meg.

A gyeptelepítési tematikus előírascsoportok esetében a kaszálót és a legelőt az előző támogatási időszaktól eltérően külön-külön kötelezettségvállalással érintett egybefüggő területként kell kimérni. Az állatok által használt állandó terelő, illetve felhajtó utak nem számíthatók bele a támogatható területbe.



A horizontális ültetvény tematikus előírascsoportok esetében az egyes ültetvénycsoportok területeit külön kötelezettségvállalással érintett egybefüggő területként kell kimérni.

Ültetvények esetében:

- a) a természetstechnológia részeként értelmezhető művelt területeket hozzá kell számítani a jogosult területhez;
- b) az ültetvény terület határainak megállapítása során:
 - ba) amennyiben az ültetvényt művelő utak veszik közre, (pl.: gépek forgására biztosított területek) akár két oldalról, akár négy oldalról, a művelő utaknak a lombkorona középpontjától mérve legfeljebb 3,5 méteres területe beszámítható;
 - bb) amennyiben nincsen művelő út az ültetvény körül, a lombkorona középpontjától mért, legfeljebb a sortávolság felének megfelelő terület számítható be;
 - bc) amennyiben az ültetvény körbekerített és határai rögzítettek (pl.: kerítéssel), a lombkorona középpontjától mérve legfeljebb 3,5 méteres terület számítható be;
 - bd) amennyiben az adott régió bevált mezőgazdasági gyakorlatának hagyományosan részét képező, legfeljebb 4 méter széles elemek is (pl. teraszfalak, öntözőárkok) az ültetvény részének tekintendők.



Nád esetében:

Az a terület mérhető bele, amely legalább 80%-ban kétéves náddal borított földterület, és amely az ingatlan-nyilvántartásban nád művelési ágra van bejegyezve.



A TERÜLETEK ELKÜLÖNÍTÉSE

- a) **Két szomszédos kötelezettségvállalással érintett egybefüggő terület elkülönítése:** amennyiben a két kötelezettségvállalással érintett egybefüggő terület egymással közvetlenül határos, akkor azokat jól láthatóan és egyértelműen el kell

különíteni (az intézkedés keretében az egybeművelt terület nem támogatható).

Az elkülönítés elfogadható módjai:

- Eltérő növényi kultúra (eltérő hasznosítási kód),
- Eltérő növényfejllettségi állapot,
- Gyeppek esetében a sarokpontokon/töréspontokon T-ülőfa elhelyezése,
- Szántóföldi kultúra esetén 50-60 cm széles kultúra nélküli sáv a két kötelezettségvállalással érintett terület között.

- b) Egy kötelezettségvállalással érintett egybefüggő területen belüli mezőgazdasági táblák elkülönítése: egyes szántóföldi tematikus előírás csoportoknál előírás-ként szerepel az egy táblára vonatkozó maximális méret betartása. Amennyiben a kötelezettségvállalással érintett egybefüggő területen belül több szomszédos táblán ugyanazon kultúra található, akkor a táblák csak akkor fogadhatóak el, ha a táblák jól elkülöníthetőek, azaz közöttük legalább egy 0,3 ha bármely más kultúrával (más hasznosítási kóddal) fedett terület helyezkedik el.

A TERÜLETMÉRÉS ELVÉGZÉSÉHEZ SZÜKSÉGES TUDNIVALÓK

A jogosult földterület beazonosítása során a mezőgazdaságilag ténylegesen művelt, kultúrával fedett és a kérelmezőre vonatkozóan földhasználati jogosultsággal is rendelkező terület határait kell rögzíteni. A támogatásra jogosult terület a művelt terület MePAR alapján az adott tematikus előírás csoportnak megfelelő támogatható része egy adott fizikai blokkon belül. A fenti módon beazonosított, támogatható terület eltérhet az ingatlan nyilvántartásban és a földhasználati nyilvántartásban szereplő területi adatoktól, ezért kell a ténylegesen művelt, a kérelmezőre vonatkozó földhasználati jogosultsággal is rendelkező terület beazonosítását elvégezni.

A mérés során:

- a) a kötelezettségvállalással érintett egybefüggő terület határán kell haladni;
- b) amennyiben a kötelezettségvállalással érintett egybefüggő területek által teljesen körülvett, 0,01 hektárt meghaladó kivett terület van (összefüggő nádas, le nem határolt fa- és bokorcsoport, épületek, tanya, stb.), úgy mindegyik teljes területét ki kell mérni, mert ezek a területek nem jogosultak támogatásra;
- c) minden egyes terület lemérése során a rögzített koordinátáknak legalább 3 méteres pontosságúnak, 3 méteres koordináta élességűnek kell lennie a valós helyzet-höz képest;
- d) a lemért földterületet sarokpontjait/töréspontjait jól láthatóan meg kell jelölni a terepen, hogy a támogatási időszak teljes időtartama alatt jól azonosítható legyen. A sarokpont megjelölését tájba illeszkedő módon, természetes anyag felhasználásával kell elvégezni.

A mérésről jegyzőkönyvet kell készíteni az alábbi tartalmi követelmények szerint:

- a) a támogatási kérelmet benyújtó földhasználó neve és ügyfél-azonosító száma (majd a kinyomtatást követően aláírása és/vagy pecsétje);
- b) tematikus előírás csoportok megnevezése;
- c) a mérést végző személy neve (majd a kinyomtatást követően aláírása és/vagy pecsétje);
- d) a mérés időpontjának rögzítése (év-hónap-nap óra-perc);
- e) területnagyság megadása kettő tizedesjegy pontossággal;
- f) terület X(EOV), Y(EOV) koordinátáinak megadása;
- g) pontszámos területszámítási jegyzőkönyv;
- h) pontszámos területszámítási vázrajz (shape formátumban).

A mérések pontosságát alátámasztó, a mérést végző által aláírt mérési jegyzőkönyv eredeti példányát a támogatási időszak alatt és az azt követő 5 évig meg kell őrizni, megléte a helyszíni ellenőrzések során ellenőrizhető.

7 PONTOZÁSI RENDSZER

Amennyiben a beérkezett kérelmek alapján látható, hogy nagyobb a kérelmezett területek aránya, mint amit a rendelkezésre álló forráskeret lefedni képes, akkor az egyes tematikus előírás csoportok esetében **a jogosultsági feltételek vizsgálatát követően** pontozáson alapuló kiválasztásra kerül sor. A pontozási rendszer eredményeképpen egy sorrend kerül felállításra a gazdálkodók között. **A támogatási kérelmek országos rangsorának összeállítása tematikus előírás csoportonként külön-külön történik.**

A pontozási rendszerben a következő értékelési szempontok szerint kerülnek kiválasztásra a támogatásra kerülő gazdálkodók:

- területi szempontok – a bevont terület környezeti meghatározottsága (Natura 2000, nitrátérzékeny terület, THÉT (korábban KAT) terület, stb.)
- a választott előírások alapján számított környezeti hozzáadott érték
- egyéb szempontok: a gazdaság mérete, agrárvégzettség, szaktanácsadói javaslat alapján tett vállalás, állatállomány megléte, a gazdaság teljes méretéhez képest az AKG-ba bevitt területek aránya, 5 éves földhasználati jogosultság megléte az érintett területek arányától függően



Szeretnénk felhívni a figyelmet arra, hogy a közeljövőben, a NAK honlapján elérhető **AKG kalkulátor** segíti majd a gazdálkodókat a környezeti hozzáadott érték pontszámok megismerésében. A kalkulátor segít továbbá az egyes tematikus előírás csoportok összeállításában, a választható előírások összeválogatásában és a várható kifizetési összeg kalkulációjában is.

8 A TÁMOGATÁS VÁRHATÓ ÜTEMEZÉSE, FONTOSABB HATÁRIDŐK

Ütemezés:

1. Pályázati felhívás megismerésére a közzétételt követően legalább 30 nap áll rendelkezésre.
2. Támogatási kérelem beadására várhatóan 30 nap áll rendelkezésre.
3. Támogatási kérelmek elbírálása: a keresztellenőrzések lezárultát követő 30 nap.
4. Kötelezettségvállalás kezdete: 2016. január 1.

Fontosabb határidők:

HATÁRIDŐ	ELŐÍRÁS	TEMATIKUS ELŐÍRÁSCSOPORT
2016. adott évi egységes kérelem benyújtási ideje	1. kifizetési kérelem beadása	mindegyik tematikus előíráscsoport
2016. augusztus 31.	levélanalízis elvégzése	horizontális ültetvény
2016. szeptember 30.	tápanyag-gazdálkodási terv készítése	<ul style="list-style-type: none"> • horizontális szántó • horizontális ültetvény • MTÉT tűzokvedelmi szántóterület • MTÉT kékvércse szántóterület • MTÉT alföldi madárvédelmi szántóterület • MTÉT hegy- és dombvidéki madárvédelmi szántóterület • erózió-érzékeny szántóterület • belvíz-érzékeny szántóterület • aszály-érzékeny szántóterület
2016. december 31.	képzésen való részvétel egyszer	mindegyik tematikus előíráscsoport
	talajvizsgálat elvégzése	<ul style="list-style-type: none"> • horizontális szántó • horizontális ültetvény • MTÉT tűzokvedelmi szántóterület • MTÉT kékvércse szántóterület • MTÉT alföldi madárvédelmi szántóterület • MTÉT hegy- és dombvidéki madárvédelmi szántóterület • erózió-érzékeny szántóterület • belvíz-érzékeny szántóterület • aszály-érzékeny szántóterület
	vetésszerkezetei előírások betartása (100 ha feletti területek esetében)	<ul style="list-style-type: none"> • horizontális szántó • MTÉT tűzokvedelmi szántóterület • erózió-érzékeny szántóterület • belvíz-érzékeny szántóterület • aszály-érzékeny szántóterület
↓		
2017		
2017. január 1. – március 1.	web-GN és tápanyag-gazdálkodási terv elektronikus beküldése	mindegyik tematikus előíráscsoport (kivéve a tápanyag-gazdálkodási terv esetében a gyepes tematikus előíráscsoportoknál)
2017. adott évi egységes kérelem benyújtási ideje	2. kifizetési kérelem beadása	mindegyik tematikus előíráscsoport
2017. augusztus 31.	levélanalízis elvégzése	horizontális ültetvény
↓		

HATÁRIDŐ	ELŐÍRÁS	TEMATIKUS ELŐÍRÁSCSOPORT
2017. szeptember 30.	tápanyag-gazdálkodási terv készítése	<ul style="list-style-type: none"> • horizontális szántó • horizontális ültetvény • MTÉT tűzokvédelmi szántóterület • MTÉT kékvércse szántóterület • MTÉT alföldi madárvédelmi szántóterület • MTÉT hegy- és dombvidéki madárvédelmi szántóterület • erózió-érzékeny szántóterület • belvív-érzékeny szántóterület • aszály-érzékeny szántóterület
2017. december 31.	vetésszerkezetei előírások betartása (100 ha feletti területek esetében)	<ul style="list-style-type: none"> • horizontális szántó • MTÉT tűzokvédelmi szántóterület • erózió-érzékeny szántóterület • belvív-érzékeny szántóterület • aszály-érzékeny szántóterület

2018

2018. január 1. – március 1.	web-GN és tápanyag-gazdálkodási terv elektronikus beküldése	mindegyik tematikus előíráscsoport (kivéve a tápanyag-gazdálkodási terv esetében a gypes tematikus előíráscsoportoknál)
2018. adott évi egységes kérelem benyújtási ideje	3. kifizetési kérelem beadása	mindegyik tematikus előíráscsoport
2018. augusztus 31.	levélanalízis elvégzése	horizontális ültetvény
2018. szeptember 30.	tápanyag-gazdálkodási terv készítése	<ul style="list-style-type: none"> • horizontális szántó • horizontális ültetvény • MTÉT tűzokvédelmi szántóterület • MTÉT kékvércse szántóterület • MTÉT alföldi madárvédelmi szántóterület • MTÉT hegy- és dombvidéki madárvédelmi szántóterület • erózió-érzékeny szántóterület • belvív-érzékeny szántóterület • aszály-érzékeny szántóterület
2018. december 31.	vetésszerkezetei előírások betartása (100 ha feletti területek esetében)	<ul style="list-style-type: none"> • horizontális szántó • MTÉT tűzokvédelmi szántóterület • erózió-érzékeny szántóterület • belvív-érzékeny szántóterület • aszály-érzékeny szántóterület

2019

2019. január 1. – március 1.	web-GN és tápanyag-gazdálkodási terv elektronikus beküldése	mindegyik tematikus előíráscsoport (kivéve a tápanyag-gazdálkodási terv esetében a gypes tematikus előíráscsoportoknál)
2019. adott évi egységes kérelem benyújtási ideje	4. kifizetési kérelem beadása	mindegyik tematikus előíráscsoport
2019. augusztus 31.	levélanalízis elvégzése	horizontális ültetvény

HATÁRIDŐ	ELŐÍRÁS	TEMATIKUS ELŐÍRÁSCSOPORT
2019. szeptember 30.	tápanyag-gazdálkodási terv készítése	<ul style="list-style-type: none"> • horizontális szántó • horizontális ültetvény • MTÉT tűzokvédelmi szántóterület • MTÉT kékvércse szántóterület • MTÉT alföldi madárvédelmi szántóterület • MTÉT hegy- és dombvidéki madárvédelmi szántóterület • erózió-érzékeny szántóterület • belvíz-érzékeny szántóterület • aszály-érzékeny szántóterület
2019. december 31.	vetésszerkezeti előírások betartása (100 ha feletti területek esetében)	<ul style="list-style-type: none"> • horizontális szántó • MTÉT tűzokvédelmi szántóterület • erózió-érzékeny szántóterület • belvíz-érzékeny szántóterület • aszály-érzékeny szántóterület
2020		
2020. január 1. – március 1.	web-GN és tápanyag-gazdálkodási terv elektronikus beküldése	mindegyik tematikus előírás csoport (kivéve a tápanyag-gazdálkodási terv esetében a gyepes tematikus előírás csoportoknál)
2020. adott évi egységes kérelem benyújtási ideje	5. kifizetési kérelem beadása	mindegyik tematikus előírás csoport
2020. augusztus 31.	levélanalízis elvégzése	horizontális ültetvény
2020. szeptember 30.	tápanyag-gazdálkodási terv készítése	<ul style="list-style-type: none"> • horizontális szántó • horizontális ültetvény • MTÉT tűzokvédelmi szántóterület • MTÉT kékvércse szántóterület • MTÉT alföldi madárvédelmi szántóterület • MTÉT hegy- és dombvidéki madárvédelmi szántóterület • erózió-érzékeny szántóterület • belvíz-érzékeny szántóterület • aszály-érzékeny szántóterület

HATÁRIDŐ	ELŐÍRÁS	TEMATIKUS ELŐÍRÁSCSOPORT
2020. december 31.	zöldtrágyanövény termesztése vagy istállótrágya vagy baktériumtrágya kijuttatása (bármely más évben is elvégezhető a támogatás ideje alatt, de ez az időpont a véghatáridő)	horizontális szántó
	zöldtrágyanövény termesztése vagy istállótrágya kijuttatása (bármely más évben is elvégezhető a támogatás ideje alatt, de ez az időpont a véghatáridő)	<ul style="list-style-type: none"> • MTÉT tűzokvédelmi szántóterület • MTÉT kékvércse szántóterület • MTÉT alföldi madárvédelmi szántóterület • MTÉT hegy- és dombvidéki madárvédelmi szántóterület • erózió-érzékeny szántóterület • belvív-érzékeny szántóterület • aszály-érzékeny szántóterület
	középmély lazítás elvégzése (bármely más évben is elvégezhető a támogatás ideje alatt, de ez az időpont a véghatáridő)	<ul style="list-style-type: none"> • horizontális szántó • belvív-érzékeny szántóterület • aszály-érzékeny szántóterület
	vetésszerkezetei előírások betartása	<ul style="list-style-type: none"> • horizontális szántó • MTÉT kékvércse szántóterület • MTÉT alföldi madárvédelmi szántóterület • MTÉT hegy- és dombvidéki madárvédelmi szántóterület • erózió-érzékeny szántóterület • belvív-érzékeny szántóterület • aszály-érzékeny szántóterület
	vetésszerkezetei előírások betartása (100 ha feletti területek esetében)	<ul style="list-style-type: none"> • horizontális szántó • MTÉT tűzokvédelmi szántóterület • erózió-érzékeny szántóterület • belvív-érzékeny szántóterület • aszály-érzékeny szántóterület

2021

2021. január 1. – március 1.	web-GN és tápanyag-gazdálkodási terv elektronikus beküldése	mindegyik tematikus előíráscsoport (kivéve a tápanyag-gazdálkodási terv esetében a gyepes tematikus előíráscsoportoknál)
2025. december 31.	Gazdálkodási napló, a tápanyag-gazdálkodási tervek és mérési jegyzőkönyvek megőrzési kötelezettsége	mindegyik tematikus előíráscsoport (kivéve a tápanyag-gazdálkodási terv esetében a gyepes tematikus előíráscsoportoknál)

9 SZANKCIÓK

Az agrár-környezetgazdálkodási kifizetések szankcionálási rendszerére jellemző, hogy az általános kötelezettségekre, az alapkövetelményekre, valamint a tematikus előíráscsoportra vonatkozó meg nem felelésre külön-külön állapítanak meg jogkövetkezményeket.

Az alapkövetelményekre vonatkozóan az alábbiakra szeretnénk felhívni a figyelmet. Ha az adott évi ellenőrzés során megállapítást nyer, hogy a kedvezményezett adott táblán valamely alapkövetelményt (referencia elemet) (HMKÁ, JFGK, zöldítés rendelet minimumkövetelményei, HMGY, az integrált növényvédelem általános elvei) nem tartotta be, akkor a kedvezményezett az érintett tábla vonatkozásában az adott évben kifizetésre nem jogosult.

Az általános követelmények esetében, ha a kedvezményezett 2016. december 31.-ig agrár-környezetgazdálkodási képzésen nem vesz részt, nem jogosult az első évre jutó támogatási összeg 25%-ára. Ha a kedvezményezett nem tesz eleget a gazdálkodási napló meghatározott adatainak benyújtására vonatkozó kötelezettségének, úgy az előző évre jutó támogatási összeg 15%-ára nem jogosult.

Aki tápanyag-gazdálkodási terv készítésére is kötelezett, azok a benyújtás elmulasztása esetén a tematikus előíráscsoportra az előző évre jutó támogatási összeg 15%-ára nem jogosultak.

A tematikus előíráscsoportokban szereplő előírások be nem tartása, vagy megsértése esetében továbbra is kisebb változtatásokkal az So-S12-es szankciórendszer kerül alkalmazásra. A korábbiakhoz hasonlóan a meg nem felelés súlyossága befolyásolja a szankció mértékét.

PÉLDÁUL:

Horizontális szántó alapsomag előírására vonatkozóan, az istálló-, zöldtrágya, vagy baktériumtrágya használatának elmulasztása esetén, a nem teljesítéssel érintett kötelezettségvállalással érintett egybefüggő területre jutó, utolsó évi támogatás összege 3%-kal, vagy 10%-kal csökkentésre kerül.

A szankciók nem kerültek teljes körűen ismertetésre, kérjük ezekről tájékozódjon majd a pályázati felhívásban is.

10 AZ EGYES ELŐÍRÁSOKHOZ KAPCSOLÓDÓ HASZNOS INFORMÁCIÓK

A fejezetben a támogatás elnyerését követően betartandó egyes előírások, követelmények teljesítéséhez szeretnénk információt nyújtani.

1. GAZDÁLKODÁSI NAPLÓ VEZETÉSE

Az AKG támogatást igénylő és az azt elnyerő gazdálkodóknak a gazdaságuk teljes területére vonatkozóan naptári évenként a külön jogszabály szerinti naplót kell vezetniük. A közeljövőben a napló kitöltését segítő IH, vagy MVH közleményben kiadásra kerülő útmutató fog megjelenni, amely meghatározza a gazdálkodási naplóban rögzítendő területek és adatok körét, valamint az adatrögzítés szabályait. A közlemény a kézikönyv megjelenését követően fog megjelenni, így közvetlen elérhetőségre itt hivatkozni még nem tudunk. A gazdálkodási napló formátuma előreláthatólag kissé módosulni fog a korábbi naplótól, amely várhatóan egységesítésre kerül, s ezáltal minden nyilvántartásra kötelezett (nitrátérzékeny terület, Natura 2000, termeléshez kötött támogatás stb.) ugyanazon naplót vezetheti.

Az AKG támogatás a korábban megszokott gazdálkodási év helyett (szeptember 1.-augusztus 31.), naptári évre vonatkozik majd, azaz január 1. és december 31. között tart az évenkénti kötelezettségvállalási időszak. Ennek megfelelően a gazdálkodási naplóba a naptári évre vonatkozó adatokat kell rögzíteni. A korábbi ÚMVP AKG támogatáshoz hasonlóan a gazdálkodási napló meghatározott adatait – webGN -elektronikus úton a naptári évet követő március 1-ig meg kell küldeni a NÉBIH felé. A gazdálkodási napló vezetésére mindenképpen érdemes gondot fordítani, mert vezetésének hiánya az adott évre vonatkozó kizárást, míg a webGN beküldése 15%-os szankciót eredményezhet az adott évi kifizetés vonatkozásában. A fenti dokumentumoknak a helyszíni ellenőrzés időpontjában papír alapon is rendelkezésre kell állnia, és be kell tudni mutatni a helyszíni ellenőrnek.

2. TALAJMINTAVÉTEL

Az AKG esetében a kötelezetteknek 2016. január 1. és 2020. december 31. között talajvizsgálattal kell rendelkezniük. Fontos változás, hogy az alapcsomag csak szűkített talajvizsgálatot ír elő, és nem kell az első és az ötödik évben is talajvizsgálatot elvégezteni. A VP AKG-ben csupán az elvárt, hogy folyamatosan álljon rendelkezésre az 5 év folyamán érvényes talajvizsgálat, tehát amennyiben a gazdálkodó 2013-ban elvégeztette a talajvizsgálatot és nem kíván újat készíteni 2016-ban, úgy számára az 5 évig érvényes, azaz 2018-ig. Ezen gazdálkodónak ez esetben 2018-ban ismételtel vennie kell talajmintát, hogy 2020-ig a folyamatosság biztosított legyen. Azon gazdálkodók, akik még nem rendelkeznek talajvizsgálati eredménnyel, azoknak 2016. december 31-ig kell ennek eleget tenni.

A kijuttatandó műtrágya és egyéb terménynövelő-anyagok hatóanyagainak mennyiségeit a fentiek figyelembe vételével szántó és ültetvény területeken 5 évenként végzett talajvizsgálatokra alapozottan kell meghatározni. Így elkerülhető az egyes hatóanyagok túlzott mértékű kijuttatása, amely sem gazdálkodási, sem környezet terhelési szempontból sem kívánatos. A választható előírások között a bővített talajvizsgálat is szerepel. A talajminták továbbra is csak a vizsgálatokra akkreditált laboratóriumokban vizsgálathatók.

A talajmintavételről bővebben külön kiadványban, a NAK honlapján elektronikus, míg nyomtatott formában a falugazdász irodákban elérhető Nitrát gazdálkodói kézikönyvben olvashat.

3. SZÚKÍTETT NÖVÉNYVÉDŐSZER-HATÓANYAG ALKALMAZÁSA

Az ÚMVP AKG-ban megszokottak szerint az IH közleményben teszi közzé azon növényvédőszer hatóanyagok listáját, melyeket AKG-ban nem, vagy csak meghatározott feltételekkel lehet alkalmazni.

A nem alkalmazható növényvédőszer hatóanyagok listája várhatóan csak a kötelezettségvállalás időszakát megelőzően kerül kihirdetésre, tehát a támogatási kérelem időpontjában az még nem lesz ismert. A gazdálkodóknak ezen lista ismerete nélkül kell vállalásaikat megtenniük.



4. TÁPANYAG-GAZDÁLKODÁSI TERV KÉSZÍTÉSE

Fontos megjegyeznünk, hogy aki még nem rendelkezik az első évre talajvizsgálattal, az azt 2016. december 31-ig pótolhatja, s ezen időintervallumra mérlegszámítás módszerével készítheti el az elvárt tápanyag-gazdálkodási tervet. A korábbiakhoz hasonlóan az új AKG-ban is szükséges szeptember 30-ig - az első évre vonatkozóan március 1-ig - a tápanyag-gazdálkodási terv elkészítése, annak betartása a szántó és az ültetvény tematikus előírás csoportok esetében. A tápanyag-gazdálkodási terv egyes adatait a webGN részeként a naptári évet követő március 1-ig a NÉBIH felé elektronikus úton továbbítani kell.

Tápanyag-gazdálkodási szempontból figyelembe kell venni, hogy a horizontális szántó és ültetvény tematikus előírás csoportok kivételével nem megengedett a hígtrágya alkalmazása, még abban az esetben sem, ha a gazdálkodó arra külön talajvédelmi hatósági engedéllyel rendelkezik. Az öntözés is csak ezen tematikus előírás csoportok esetében megengedett. Egyetlen tematikus előírás csoportban sem lehetséges szennyvíz és szennyvíziszap, valamint azt tartalmazó komposzt alkalmazása. Szántók esetében az alapelőírások között is szerepel az istálló-, vagy zöldtrágya, illetve horizontális szántó esetében baktériumtrágya használata, ezt a tápanyag-gazdálkodási terv készítésénél figyelembe kell venni.

A talajvizsgálatra alapozott tápanyag-gazdálkodási tervet talajtani szakértő, szaknádó bevonásával kell elvégeztetni.

5. A VETÉSSZERKEZET SPECIÁLIS SZABÁLYAI

Az ÚMVP AKG-hoz képest lényeges változás, hogy egyes tematikus előírás csoportok esetében a vetésszerkezetre vonatkozó előírást a 100 hektár alatti gazdaságok esetében 5 év átlagában kell megvalósítani, míg a 100 hektár feletti gazdaságoknál az évente elvárt.



A vetésszerkezet kialakításához a NAK kalkulátort készít, mely elérhető lesz a kamara honlapján.

11 MIBEN SEGÍT A NAK?



A Nemzeti Agrárgazdasági Kamara egyik legfontosabb feladatának tekinti, hogy tagjait a támogatási lehetőségekről és az ebből adódó kötelezettségekről naprakész információkkal lássa el.

A falugazdász-hálózat, valamint a NAK szakmai koordinációja alá tartozó és a Kamara által kezelt névjegyzékben szereplő szaktanácsadók segítséget nyújtanak a támogatási kérelmek benyújtása kapcsán is. A falugazdászok térítésmentesen tájékoztatást nyújtanak a támogatási feltételekről, a szükséges dokumentumok beszerzéséről, a pontozási szempontokról, valamint segítenek a támogatási kérelmek elkészítésében, illetve az elektronikus beadó felület elérésében.

Az AKG szaktanácsadásra jogosult szaktanácsadók, akár támogatott szaktanácsadás keretében is személyre szabott szolgáltatást tudnak nyújtani. Az AKG támogatási kérelmek benyújtása során kiemelt szerepe lehet a szaktanácsadói javaslatoknak, hiszen a pontozás során plusz pontok adhatók a szaktanácsadói segítséggel összeállított kérelmek, a szaktanácsadói javaslat alapján a gazdaság adottságaihoz igazított tematikus előíráscsoportok esetén.



A NAK az egyes termatikus előíráscsoportokban lévő választható előírások összeválogatásának, a környezeti hozzáadott érték pontszámok és a várható támogatási összeg kalkulációjának megkönnyítése érdekében **AKG kalkulátort** készít. A kalkulátor hamarosan elérhető lesz a Kamara honlapján.

Amennyiben élni kíván ezen szolgáltatások bármelyikével, javasoljuk, hogy mielőbb keresse fel falugazdászát, szaktanácsadóját, hiszen a 2015 őszi meghirdetésre kerülő AKG pályázati felhívás megismerése, és a szükséges gazdálkodói döntések meghozatala időigényes folyamat. Tekintettel arra, hogy a gazdálkodók az AKG-hoz való csatlakozással 5 évre vállalnak kötelezettséget, az előírások körültekintő megismerése, a támogatási kérelem (pályázat) pontos elkészítése különösen fontos.

A Nemzeti Agrárgazdasági Kamara www.nak.hu internetes oldalán naponta frissülő hasznos információkat találhat. Ezen a honlapon tájékozódhat továbbá az Ön lakóhelyéhez legközelebb eső falugazdász iroda elérhetőségéről (<http://www.nak.hu/hu/kamara/ugyfelszolgalati-irodak>), valamint a névjegyzékben szereplő, az AKG támogatás témakörében szaktanácsadási tevékenységre jogosult szaktanácsadók elérhetőségeiről (www.szaktan.nak.hu) is.



MELLÉKLET: FOGALOMTÁR

1. *agrár-környezetgazdálkodási alapsomag*: olyan előírások, amelyek túlmutatnak az 1305/2013/EU rendelet 28. cikk (3) bekezdésében felsorolt egyéb követelményeken;
2. *aktív mezőgazdasági termelő*: a mezőgazdasági termelők részére nyújtandó közvetlen támogatás igénybevételére vonatkozó szabályokról szóló 8/2015. (III.13.) FM rendeletben foglaltaknak megfelelően közvetlen támogatás igénybevételére jogosult mezőgazdasági termelő;
3. *állategység*: az egységes területalapú támogatások és egyes vidékfejlesztési támogatások igényléséhez teljesítendő „Helyes Mezőgazdasági és Környezeti Állapot” fenntartásához szükséges feltételrendszer, valamint az állatok állategységre való átváltási arányának meghatározásáról szóló 50/2008. (IV. 24.) FVM rendelet [a továbbiakban: 50/2008. (IV. 24.) FVM rendelet] 5. számú melléklete alapján meghatározott, a különböző állatfajok állományának együttes számbavételére alkalmas egyenérték;
4. *állattartó*: a tartási helyek, a tenyészetek és az ezekkel kapcsolatos egyes adatok országos nyilvántartási rendszeréről szóló 119/2007. (X. 18.) FVM rendelet szerint állattartónak minősülő gazdálkodó;
5. *árvakelés*: a betakarítás folyamán a kultúrnövény elpergett magjaiból kelt növényállomány;
6. *aszály-érzékeny terület*: a környezeti hatásokat figyelembe véve, továbbá elhelyezkedését/fekvését tekintve olyan terület, amely esetében a csapadékeloszlás tekintetében nagy valószínűséggel előfordul adott évben csapadék hiányos vagy mentes időszak, amely aszály kialakulásához vezethet;
7. *baktériumtrágya*: a 36/2006. (V. 18.) FVM rendelet alapján a talaj termékenységét javító, a növény fejlődését befolyásoló és a komposzt mezőgazdasági célú felhasználása esetén a komposztálási folyamatokat elősegítő baktérium mikroszervezeteket tartalmazó anyag, amely mentes az emberre fertőzőképes és a talaj természetes mikroflóráját kedvezőtlenül befolyásoló szervezetektől;
8. *belvíz-érzékeny terület*: a környezeti hatásokat figyelembe véve, továbbá elhelyezkedését/fekvését tekintve olyan MePAR-ban lehatárolt terület, amely esetében a csapadékeloszlás tekintetében nagy valószínűséggel előfordul adott évben olyan időszak, amikor a terület teljes vagy jelentős része a vízzel való túlzott telítettség miatt mezőgazdasági művelésre alkalmatlan;
9. *bővített talajvizsgálat*: a talaj pH, K_A , vízben oldható sók, humusz, $CaCO_3$, P_2O_5 , K_2O , NO_2+NO_3 , Na, Mg, SO_4 , Mn, Zn, Cu paraméterekre történő vizsgálata;
10. *egybeművelt terület*: olyan, több ügyfél által azonos növénykultúra termesztésére használt, azonos hasznosítású összefüggő földterület, amelyen belül az egyes mezőgazdasági termelők által hasznosított területek határai a fizikai ellenőrzés során nem különíthetők el;
11. *előírás-csomag*: egy adott tematikus előírás-csoport-hoz tartozó alapsomag és minimum – amennyiben erre lehetőség van - kettő választható előírás összessége;
12. *ENAR nyilvántartás*: a szarvasmarhák, a sertések, a juhek és a kecskék Egységes Nyilvántartási és Azonosítási Rendszereiben foglalt adatok összessége;
13. *erózió-érzékeny terület*: olyan MePAR-ban lehatárolt terület, amely elhelyezkedéséből vagy fekvéséből, valamint növényzettel való gyér fedéséből adódóan ki van szolgáltatva a felszint pusztító erők (elsősorban szél, víz és jég) derogáló hatásainak;
14. *fizikai blokk*: a Mezőgazdasági Parcella Azonosító Rendszerről szóló 115/2003. (XI. 13.) FVM rendelet (a továbbiakban: MePAR rendelet) 1. § a) pontjában meghatározott terület;
15. *forgatás nélküli talajművelés*: szántás alkalmazása nélküli talajművelés;
16. *földhasználati kategória*: szántó, gyepléves, ültetvény, nádas;
17. *gazdálkodási napló*: a külön jogszabályban szerinti dokumentum, amelyet a kedvezményezett a gazdasága teljes területére vonatkozóan, a támogatási időszakban, az adott évben végzett mezőgazdasági tevékenységeiről vezet;
18. *hagyományos gyümölcsös*: homogén vagy vegyes tájhonos gyümölcsfajokból álló ültetvény, amelyben hektáronként 30–150 darab egyedülálló gyümölcsfa található, mely maximum 2 ha nagyságú lehet;
19. *jogszerű földhasználó*: a mezőgazdasági, agrár-vidékfejlesztési, valamint halászati támogatásokhoz

- és egyéb intézkedésekhez kapcsolódó eljárás egyes kérdéseiről szóló 2007. évi XVII. törvény 44. § (4)–(7) bekezdése alapján jogszerű földhasználónak minősülő mezőgazdasági termelő;
20. *kedvezményezett*: támogatói okirattal rendelkező földhasználó;
21. *kedvezőtlen adottságú terület*: az Európai Mezőgazdasági Vidékfejlesztési Alap társfinanszírozásában megvalósuló támogatások esetében a kedvezőtlen adottságú területek és az azokhoz tartozó települések megállapításáról szóló 24/2007. (IV. 17.) FVM rendelet alapján meghatározott, a MePAR fizikai blokk szinten lehatárolt terület;
22. *kérelmező*: támogatói kérelmet benyújtó földhasználó;
23. *kötelezettségvállalással érintett egybefüggő terület*: támogatói okiratban jóváhagyott, egy tematikus előírás csoportba bevitt és egy egységként meghatározott, a Mezőgazdasági Parcella Azonosító Rendszer egy fizikai blokkján belüli, EOV koordináták alapján beazonosított, az ügyfélhez köthető, térképileg egyértelműen lehatárolt összefüggő földterület
24. *középmély lazítás*: 35–60 cm mélységben elvégzett talajlazítás;
25. *legeltethető állatfajok*: szarvasmarhafélék, juh, kecske, lófélék;
26. *levélanalízis*: a levelek olyan laboratóriumi vizsgálata, amely alkalmas annak megállapítására, hogy az adott növény a talajban található felvehető tápanyagok közül melyeket és milyen mértékben hasznosítja;
27. *madárbarát kaszálás*: olyan kaszálás, amelyet a kaszálendő terület középpontjából vagy a táblaszél mellől indulva, az ott élő állatok zárványterületre szorítása nélkül, vadriasztó lánc használata mellett végeznek;
28. *Magas Természeti Értékű Területek (a továbbiakban: MTÉT)*: a MePAR-ban fizikai blokk szinten lehatárolt mintaterületek, amelyeken zonális tematikus előírás csoportok igénybevételére van lehetőség;
29. *mezőgazdasági parcella*: az 1306/2013/EU rendelet 67. cikk (4) bekezdés a) pontja szerinti földterület,
- figyelemmel az adott támogatási jogcím sajátosságaira;
30. *Natura 2000 terület*: az európai közösségi jelentőségű természetvédelmi rendeltetésű területekről szóló 275/2004. (X. 8.) Korm. rendelet 5. §-ának előírásai szerint a MePAR-ban fizikai blokkon belül folt szinten lehatárolt terület;
31. *nitrátérzékeny terület*: 43/2007.(VI.1) FVM RENDELET szerint MePAR blokk szinten lehatárolt terület, továbbá a 27/2006 (II.7) KORM. rendelet 5. §-ban meghatározott felszín alatti vizek szempontjából érzékeny belterület kivéve, ha a felszín alatti víz nitráttartalma bizonyítottan nem haladja meg az 50 mg/l értéket, és ahol állattartás folytatható, valamint a a bányatavak 300 méteres parti sávja; az egységes környezethasználati engedélyezési eljárás alá tartozó állattartó telepek, valamint azok trágyatárolóinak területe; a nagy létszámú állattartó telepek, valamint azok trágyatárolóinak területe, valamint a trágyafeldolgozás területe.
32. *pontosítás*: az egységes kérelemben megadott adatokra vonatkozó olyan helyesbítés bejelentése, amely az egységes kérelemben megadott adatok valóságnak megfelelő kiigazítására, vagy hátrányos jogkövetkezmény mellőzésére vagy csökkentésére irányul, és ami nem minősül az egységes kérelem módosításának, visszavonásának, vis major tény bejelentésének, valamint a hasznosító személyében bekövetkező változás bejelentésének;
33. *sarokpont*: a lemért földterület töréspontjai, amelyet jól láthatóan meg kell jelölni a terepen, hogy a támogatási időszak teljes időtartama alatt jól azonosítható legyen
34. *szűkített talajvizsgálat*: a talaj pH, K_A , vízben oldható sók, humusz, $CaCO_3$, P_2O_5 , K_2O , NO_2+NO_3 paraméterekre történő vizsgálata;
35. *tábla*: a mezőgazdasági parcellán belüli, azonos hasznosítási irányú összefüggő földterület, amelyen egy földhasználó egy növényfajt termeszt, beleértve a gyepeket, a takarmánykeverékeket és a egyes gyümölcsösöket is;
36. *talajtani szakértő*: külön jogszabály alapján talajvédelmi, illetve tápanyag-gazdálkodási szakértő engedéllyel rendelkező személy, továbbá a külön névjegyzéki szaktanácsadóként tápanyag-gazdálkodás szakterületen regisztrált névjegyzéki szaktanácsadó;

37. *talajvédelmi szakirányító*: külön jogszabály alapján talajvédelmi, illetve tápanyag-gazdálkodási szakértő engedéllyel rendelkező személy, továbbá a külön névjegyzéki szaktanácsadóként tápanyag-gazdálkodás, szántóföldi növénytermesztés vagy kertészet szakterületen regisztrált névjegyzéki szaktanácsadó;
38. *talajvizsgálat*: akkreditált laboratóriumban elvégzett szűkített, bővített és teljeskörű talajvizsgálat, mely során a talaj különböző paramétereit vizsgálják meg és az eredményekre alapozottan készíthető el a tápanyag-gazdálkodási terv;
39. *támogatási időszak*: 2016. január 1. és 2020. december 31. közötti időszak;
40. *támogatási kérelem*: a pályázati felhívásban meghatározott alaki és formai követelményeknek megfelelő dokumentum, amely egy projekt támogatásban részesítésére irányul és amelynek részei a projektadatlap és a mellékletek;
41. *támogatói okirat*: az irányító hatóság támogatási jogviszony létrehozására irányuló akaratnyilatkozatot tartalmazó okirat;
42. *támogatott terület*: támogatói okiratban jóváhagyott, EOV koordináták alapján beazonosított kötelezettségvállalással érintett egybefüggő területek összessége;
43. *tápanyag-gazdálkodási terv*: a talajvizsgálat, valamint adott tematikus előíráscsoportok esetében a levélanalízis eredményei alapján számított, szerves trágyával, műtrágyával vagy egyéb, a növénytáplálás céljából legfeljebb kijuttatandó hatóanyagok évenkénti mennyiségét meghatározó terv;
44. *teljes támogatási kérelem visszavonás*: a kedvezményezett támogatási kérelmének teljes visszavonása;
45. *tematikus előíráscsoport*: a kötelezően teljesítendő alapelőírások, illetve szabadon választható előírások összessége;
46. *ültetvény*: olyan terület, ahol a telepített fás szárú növények legalább egy évnél hosszabb ideig talajhoz, helyhez kötötten a termesztés alapját képezik;
47. *választható előírás*: az agrár-környezetgazdálkodási alapsomagon túli olyan előírás, amely különböző környezeti kihívásokat (vetésszerkezeti elvárások, talaj- és vízvédelem, biodiverzitás megőrzése, stb.) kezel, és amelyekből a kérelmezők szabadon választhatnak;

JEGYZETEK

A series of horizontal dotted lines for taking notes.

A series of horizontal dotted lines for writing notes.

JEGYZETEK

A series of horizontal dotted lines for writing notes.

JEGYZETEK

A page of lined paper with 25 horizontal rows of dotted lines for writing notes. The lines are evenly spaced and extend across the width of the page.

TARTALOMJEGYZÉK

ELŐSZÓ	1
1. ÁLTALÁNOS TUDNIVALÓK AZ AGRÁR-KÖRNYEZET-GAZDÁLKODÁSI TÁMOGATÁSRÓL	2
1.1. Korábbi AKG támogatások Magyarországon	2
1.2. A VP AKG	3
1.3. A támogatás meghirdetése és a kötelezettségvállalási időszak	4
1.4. A VP AKG új rendszere: kötött célprogramok helyett választható előírások	4
1.5. A támogatás típusa, összege	6
1.6. Az Ökológiai gazdálkodás támogatása	8
2. A VP AKG-RA VONATKOZÓ ÚJ ELJÁRÁSREND	10
2.1. Az egyszerűsített kiválasztási eljárás	10
2.2. Az intézményrendszer főbb szereplői	11
3. A VP AKG ÁLTALÁNOS ÉS ALAPKÖVETELMÉNYEI	12
3.1. Általános követelmények	12
3.2. AKG alapkövetelmények	13
3.2.1. Kölcsönös Megfeleltetés	14
3.2.2. Zöldítés rendelet szerinti minimumkövetelmények	16
3.2.3. Helyes Mezőgazdasági Gyakorlat	16
3.2.4. Az Integrált növényvédelem általános elvei	17
4. TEMATIKUS ELŐÍRÁSCSOPORTOK	18
4.1. A tematikus előírás csoportok általános bemutatása	18
4.2. Horizontális Tematikus Előírás csoportok	21
4.3. Zonális Tematikus Előírás csoportok MTÉT területek	26
4.4. Zonális Tematikus Előírás csoportok Vízvédelmi célú területek	41
5. A TÁMOGATÁSI KÉRELEM (PÁLYÁZAT) BENYÚJTÁSA	48
6. TERÜLETMÉRÉS	51
7. PONTOZÁSI RENDSZER	54
8. A TÁMOGATÁS VÁRHATÓ ÜTEMEZÉSE, FONTOSABB HATÁRIDŐK	55

9. SZANKCIÓK	59
10. AZ EGYES ELŐÍRÁSOKHOZ KAPCSOLÓDÓ HASZNOS INFORMÁCIÓK	60
10.1. Gazdálkodási napló vezetése	60
10.2. Talajmintavétel	60
10.3. Szűkített növényvédőszer-hatóanyag alkalmazása	61
10.4. Tápanyag-gazdálkodási terv készítése	61
10.5. A vetésszerkezet speciális szabályai	61
11. MIBEN SEGÍT A NAK?	62
MELLÉKLET: FOGALOMTÁR	63

IMPRESSZUM:

SZERZŐK: Agócs Bernadett, Galambos Annamária, Hegymegi Péter, Kary Lóránt, Keszthelyi Krisztián, Dr. Kiss Andrea, Kovács Vera, Néráth Melinda, Rezneki Rita, Sztahura Erzsébet, Tóth Péter, Várszegi Gábor

SZERKESZTŐK: Sztahura Erzsébet, Rezneki Rita

TERVEZETT MEGJELENÉSI PÉLDÁNYSZÁM: 40.000 példány

KIADJA: Nemzeti Agrárgazdasági Kamara
1119 Budapest, Fehérvári út 89-95.
+36 1 802 6100
www.nak.hu

FELELŐS VEZETŐ: Gyórfy Balázs, elnök

TIPOGRÁFIA, TERVEZÉS: Artista Labor

NYOMDA: Crew Kft.

KÉPEK JEGYZÉKE: borítófotó Dr. Bertényi Balázs (fogoly),
Orbán Zoltán (26. oldal)

ELSŐ KIADÁS

A KÉZIKÖNYV 100%-BAN ÚJRAHASZNOSÍTOTT PAPÍRRRA KÉSZÜLT.

ISBN 978-615-5307-19-5



DARÁNYI IGNÁC TERV



Európai Mezőgazdasági Vidékfejlesztési Alap:
a vidéki területekbe beruházó Európa



SZÉCHENYI  2020



MAGYARORSZÁG
KORMÁNYA

Európai Unió



BEFECTETÉS A JÖVŐBE