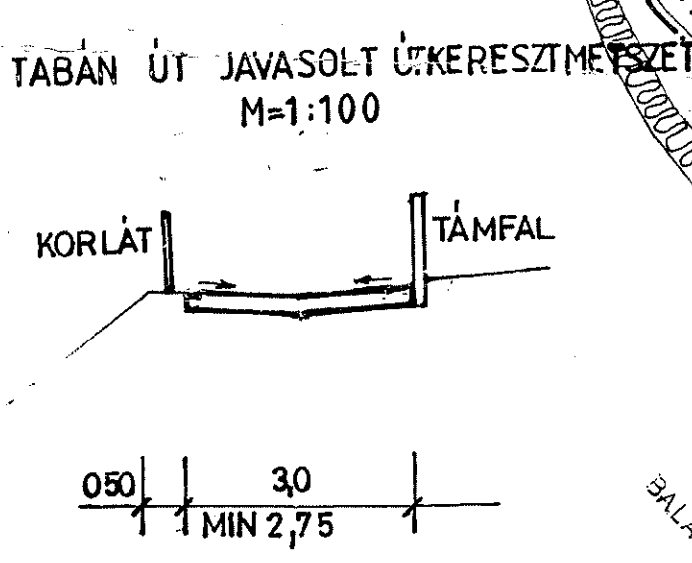
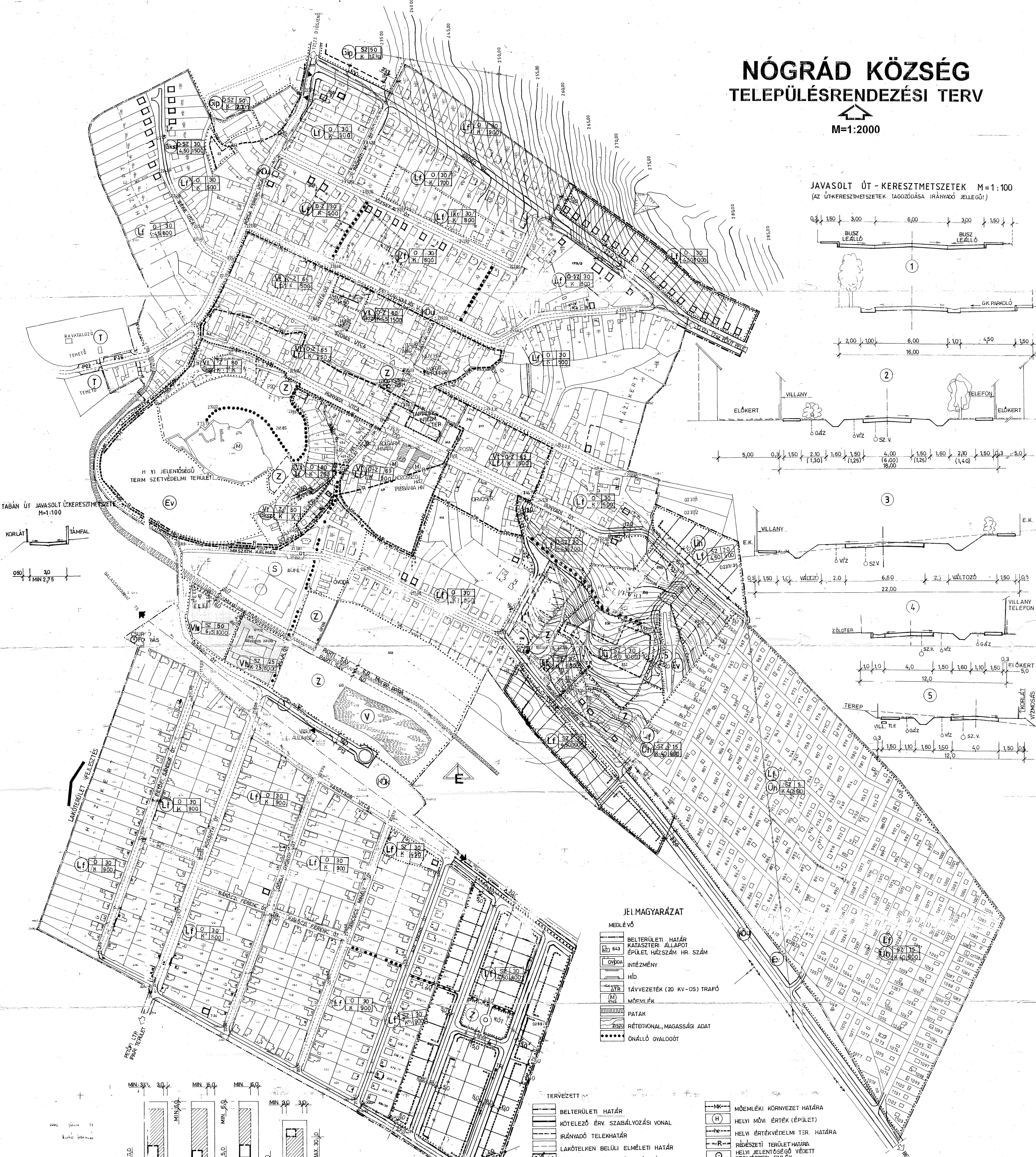
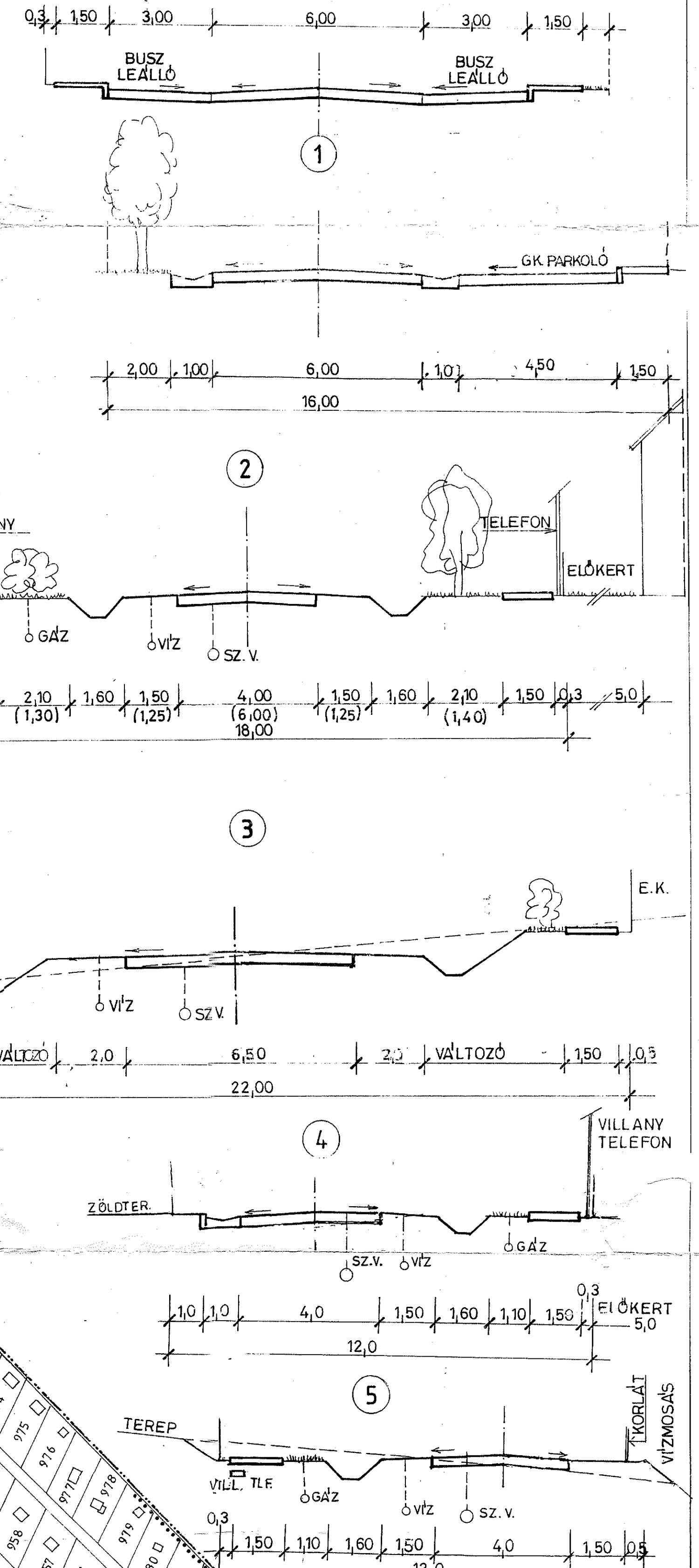


# NÓGRÁD KÖZSÉG TELEPÜLÉSRENDEZÉSI TERV

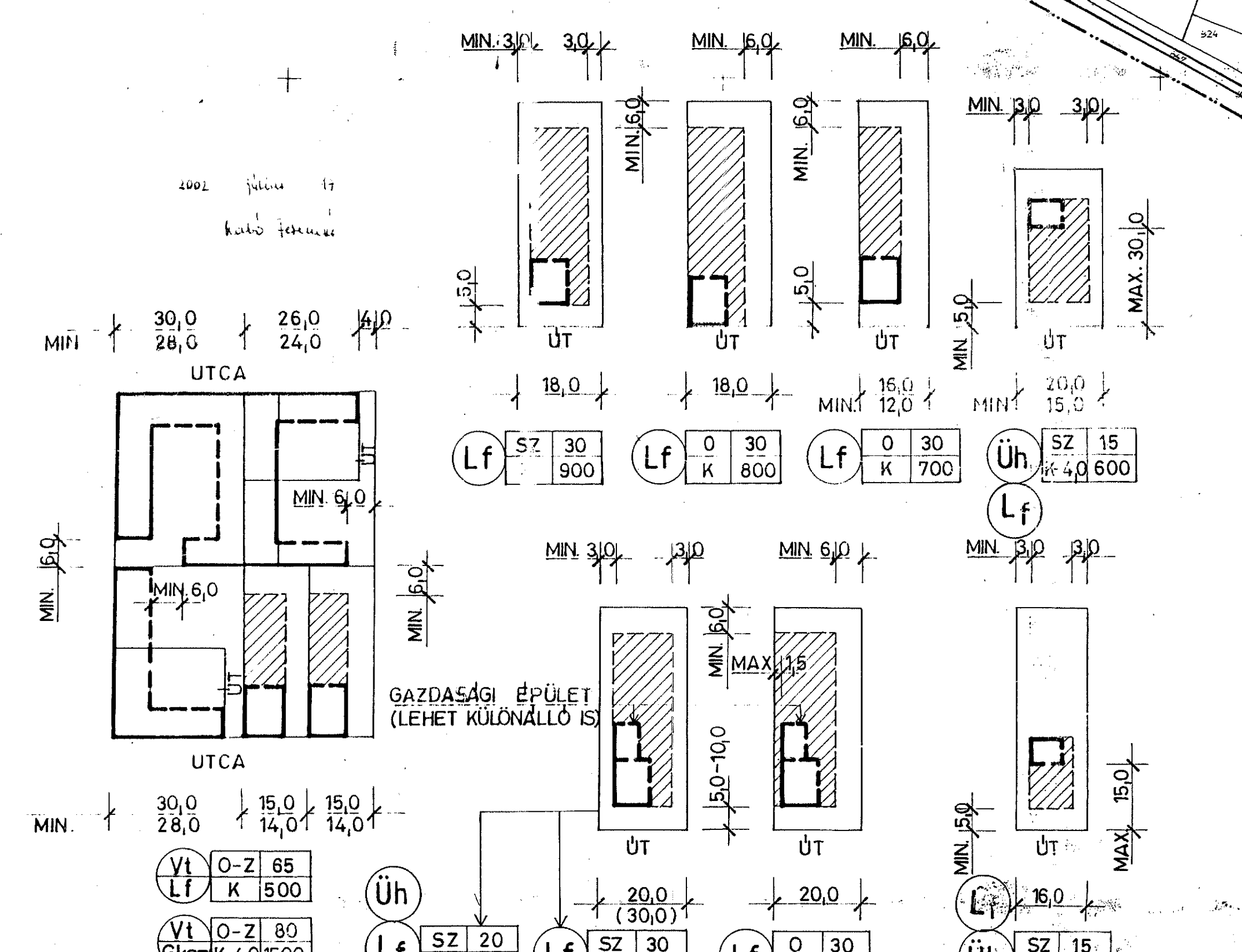
M=1:2000

JAVASOLT ÚT - KERESZTMETSZETEK M=1:100  
(AZ ÚTKERESZTMETSZETEK TAGOZÓDÁSA IRÁNYADÓ JELLEGŰ!)



## JÉLMAGYARÁZAT

- MEGLÉVŐ**
- BELTERÜLETI HATÁR
  - KATASTRIS ÁLLAPOT
  - ÉPÜLET HÁZSZÁM HR. SZÁM
  - INTÉZMÉNY
  - HÍD
  - TÁVVEZETÉK (20 KV-OS) TRAFÓ
  - MŰEMLEK
  - PATAK
  - RÉTESVONAL, MAGASSÁGI ADAT
  - ONÁLLÓ GYALOGÚT
- TERVEZETT**
- BELTERÜLETI HATÁR
  - KÖTELEZŐ ÉRV. SZABÁLYOZÁSI VONAL
  - IRÁNYADÓ TELEKHATÁR
  - LAKÓTELKEN BELÜLI ELMÉLETI HATÁR
  - ÚT SZABÁLYOZÁSI SZÉLESSÉG, ÚT JELE
  - ONÁLLÓ GYALOGÚT
  - GÉPKOCSI PARKOLÓ FÉRŐHELYSZÁMMAL
  - BUSZMEGÁLLÓ
  - TERVEZETT ÉPÜLET
  - ÉPÍTÉSI HELY
  - ÉPÍTÉSI ÖVEZET HATÁRA
  - ÉPÍTÉSI ÖVEZET JELE
  - TELEPÜLÉS KÖZP. VEGYES T. FALUSIAS LAKÓTERÜLET
  - FALUSIAS LAKÓTER., TARTALÉK LAKÓTERÜLET
  - KERESKEDELM., SZOLG., GAZD. TERÜLET
  - HÉTVÉGHÁZAS TERÜLET, ÜDÜLŐHÁZAS TERÜLET
  - SPORT, SZABADIDŐ, VIZGAZDÁLKODÁSI TERÜLET
  - TEMETŐ
  - VÉDŐERDŐ, ZÖLDTERÜLET
  - MŰEMLEKI KÖRNYEZET HATÁRA
  - HELYI MŰVI ÉRTÉK (ÉPÜLET)
  - HELYI ÉRTÉKVÉDELMI TER. HATÁRA
  - RÉSZLETI TERÜLET HATÁRA
  - HELYI JELENŐSÉGŰ VÉDETT TERMÉSZETI EMLÉK
  - 20 KV LÉGVezeték, TRAFÓ
  - MEGSZÜNTETŐ JEL
  - ÉPÍTÉSI VONAL
  - ELŐVÁSÁRLÁSI JOSSAL TERFELT TERÜLET



**MEGJEGYZÉS**  
- A SZABÁLYOZÁSI TERV, CSAK A HELYI ÉPÍTÉSI SZABÁLYZAT ELŐÍRÁSÁVAL EGYÜTT ÉRVÉNYES.  
- A TERVEN ÁBRÁZOLT ÉPÜLETEK TÖMEGE IRÁNYADÓ JELLEGŰ.

2009.09.19. k.l.c.

NÓGRÁDTERV MAGAS ÉS MÉLYÉPÍTÉSI TERVEZŐ KFT.		2009.09.19.	
Projektvezető	Nógrád Község Önkormányzata	Tervező	34/2001
Projektvezető helyettese	Nógrád Község településrendezési terv	Legyen	1:2000
Projektvezető	BELTERÜLET SZABÁLYOZÁSI TERV	Ár	2002.06.
Projektvezető	FORGÓPÁLYA	Érték	1999.06.
Projektvezető	SÚGÓKÖZLETT	Érték	1999.06.