

A TELEK BEÉPÍTÉSÉNEK MEGHATÁROZÁSA

NÓGRÁD MEGYE

TERÉNY

KÖZSÉG

BELTERÜLETI SZABÁLYOZÁSI

TERV

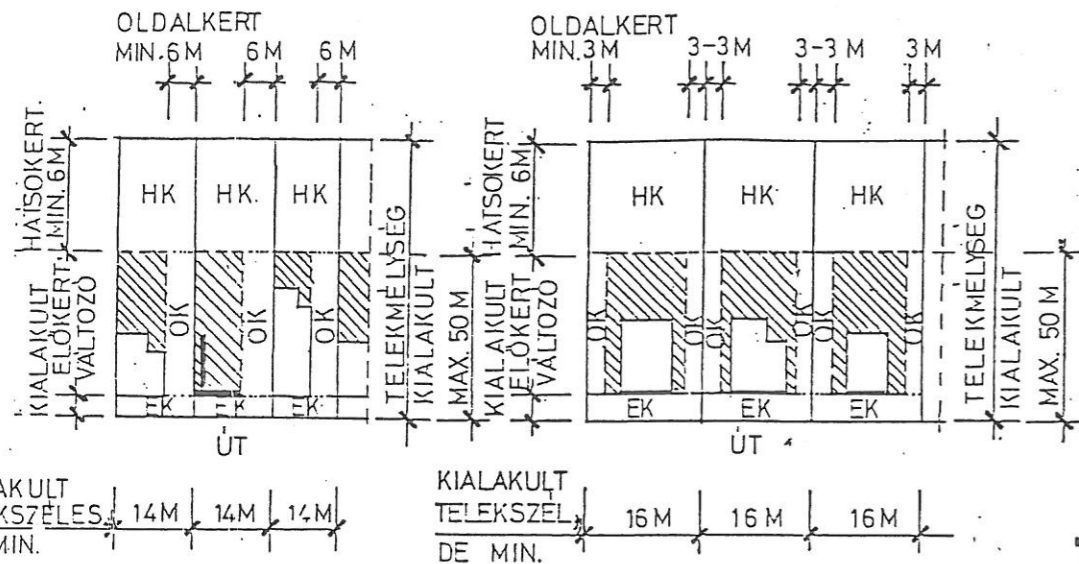
M = 1: 2000

KIALAKULT, OLDALHATÁRON

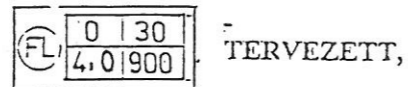
KIALAKULT,

ÁLLÓ BEÉPÍTÉSÉNél

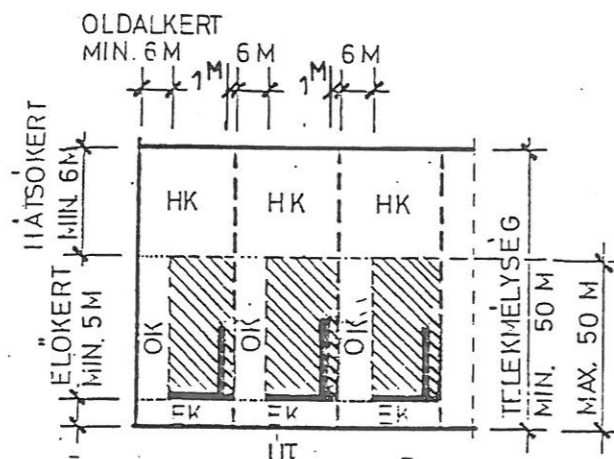
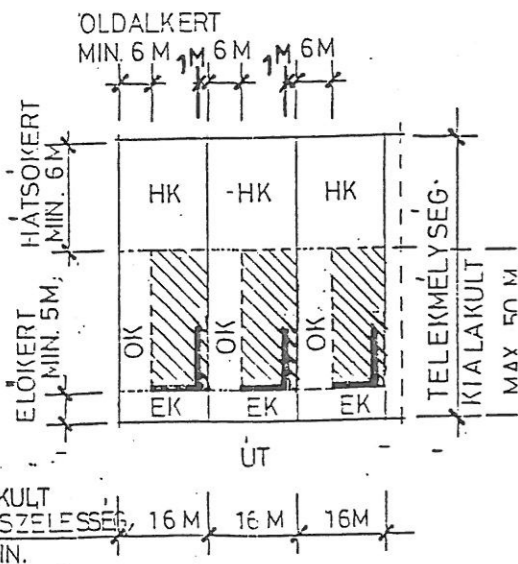
SZABADONÁLLÓ BEÉPÍTÉSÉNél



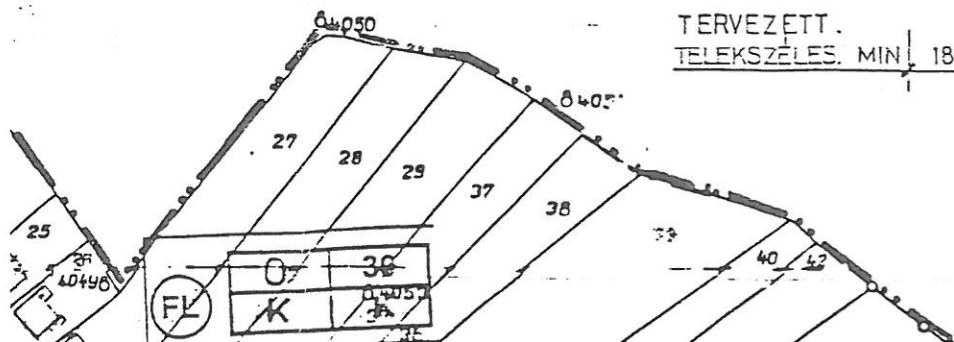

TERVEZETT BEÉPÍTÉSE ESETÉN

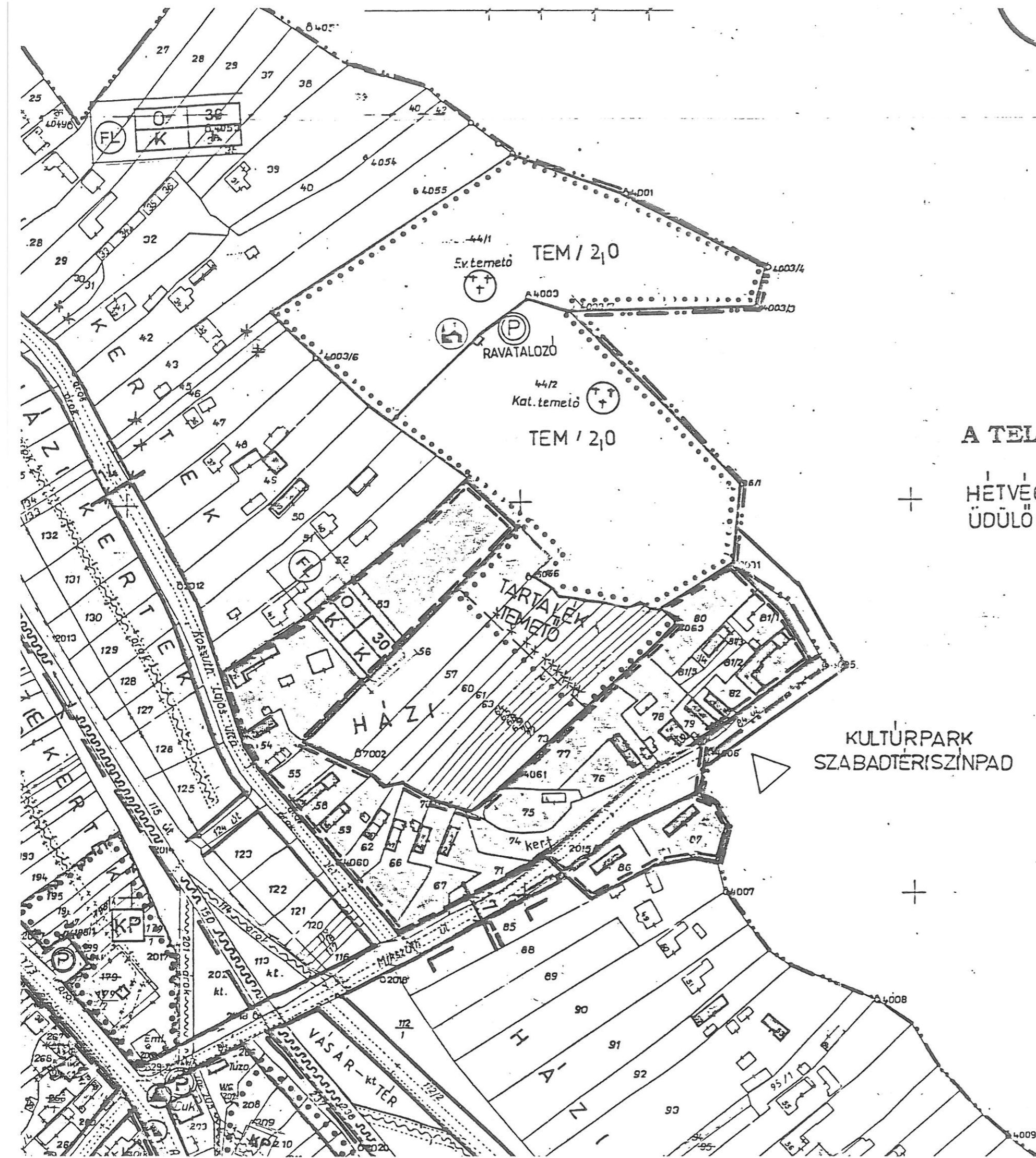


OLDALHATÁRON ÁLLÓ BEÉPÍTÉSÉNél



TERVEZETT. TELEKSZÉLES. MIN. 18M 18M 18M



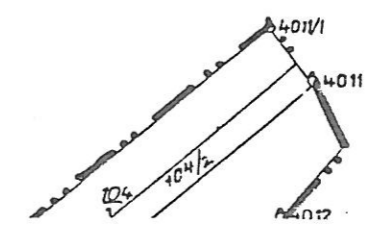
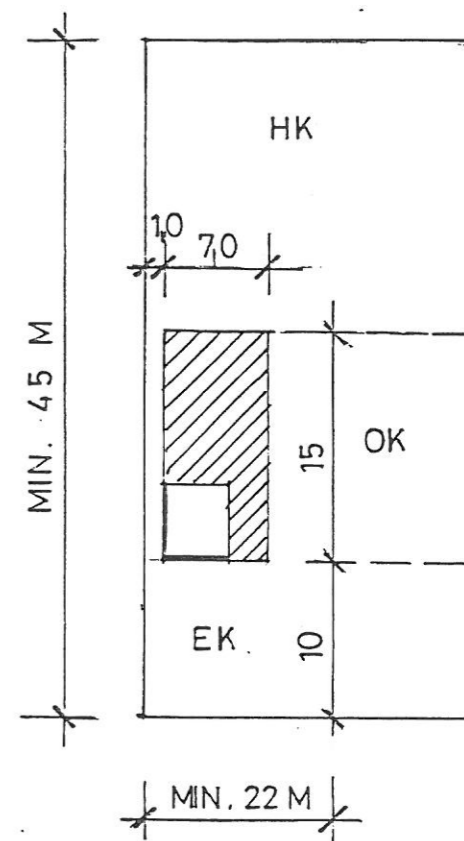


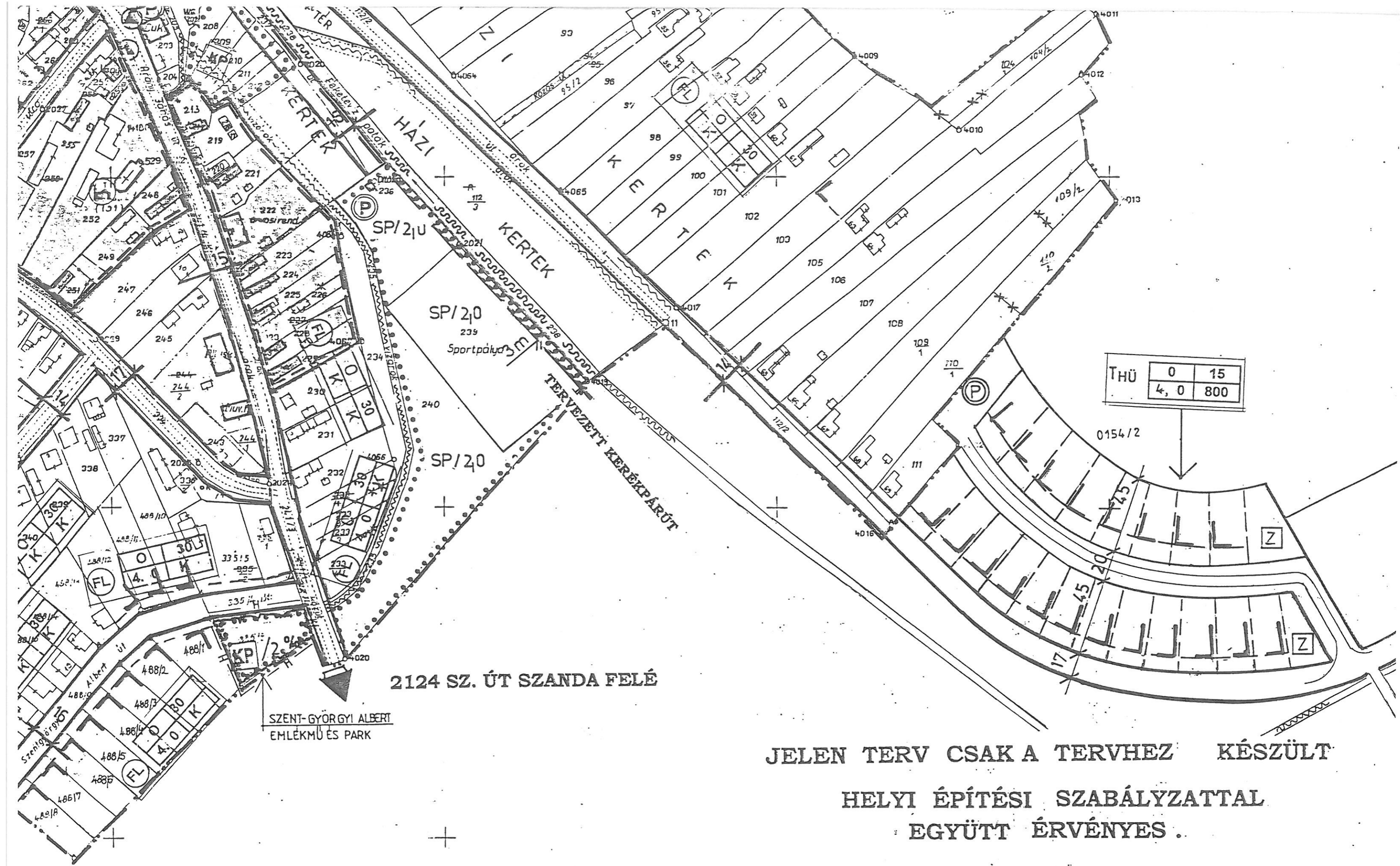
Adatszolgáltatás száma: 2-783/1991
 Ezt a hiteles térképmásolatot kiadta a
 BALASSAGYARMATI KÖRZETI FÖLDHIVATAL
 T. E. P. É. N. T. község / város
 ingatlan-nyilvántartási térképéről.
 A térképmásolat a kiadást megelőző napig
 megegyezik a nyilvántartott állapottal.
 Balassagyarmat, 1991. év hó nap

Térképár
 Térképtáros

A TELEK BEÉPÍTÉSÉNEK MEGHATÁROZÁSA

HÉTVÉGIHÁZAS
 ÜDÜLŐTERÜLETNEL





2124 SZ. ÚT SZANDA FELÉ


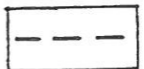
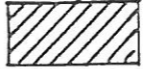



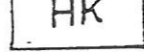
SZENT-GYÖRGYI ALBERT
EMLÉKMŰ ÉS PARK

JELEN TERV CSAK A TERVHEZ KÉSZÜLT
HELYI ÉPÍTÉSI SZABÁLYZATTAL
EGYÜTT ÉRVÉNYES.

HELYI VÉDETTSÉG
(SZENT - GYÖRGYI ALBERT EMLÉKPARK , MOZGÓ
HARANGLÁB)

	MEGRENDELŐ: POLGÁRMESTERI HIVATAL 2696.TERÉNY, ARANY J. ÚT 46	Munkaszám: T- 512/ 2001
	TÁRGY: TERÉNY KÖZSEG IFI FPÜII.FSRENDŐZÉSI TERV	Rajzszám:

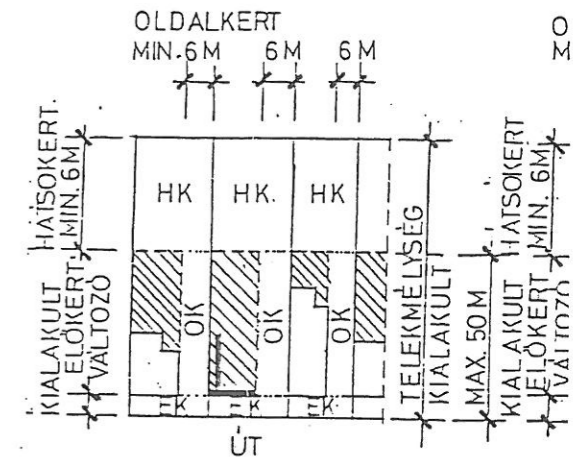
JELMAGYARÁZAT

-  MEGLÉVŐ TELEKHATÁR
-  ÉPÍTÉSI HATÁRVONAL
-  ÉPÍTÉSI HELY
-  ÉPÍTÉSI VONAL
-  EK ELŐKERT
-  OK OLDALKERT
-  HK HÁTSÓKERT

A TELEK BEÉPÍTÉSÉNI

KIALAKULT, OLDALHATÁRON

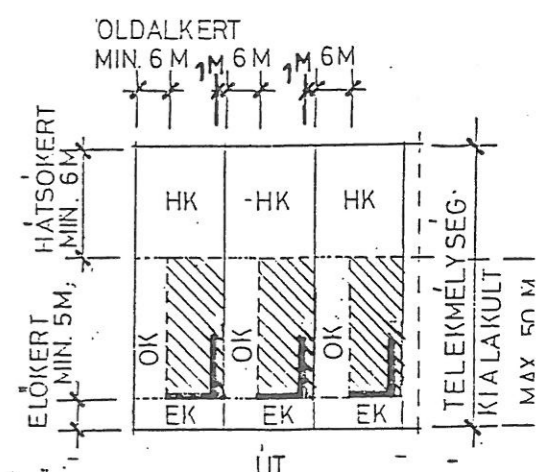
ÁLLÓ BEÉPÍTÉSNEŁ



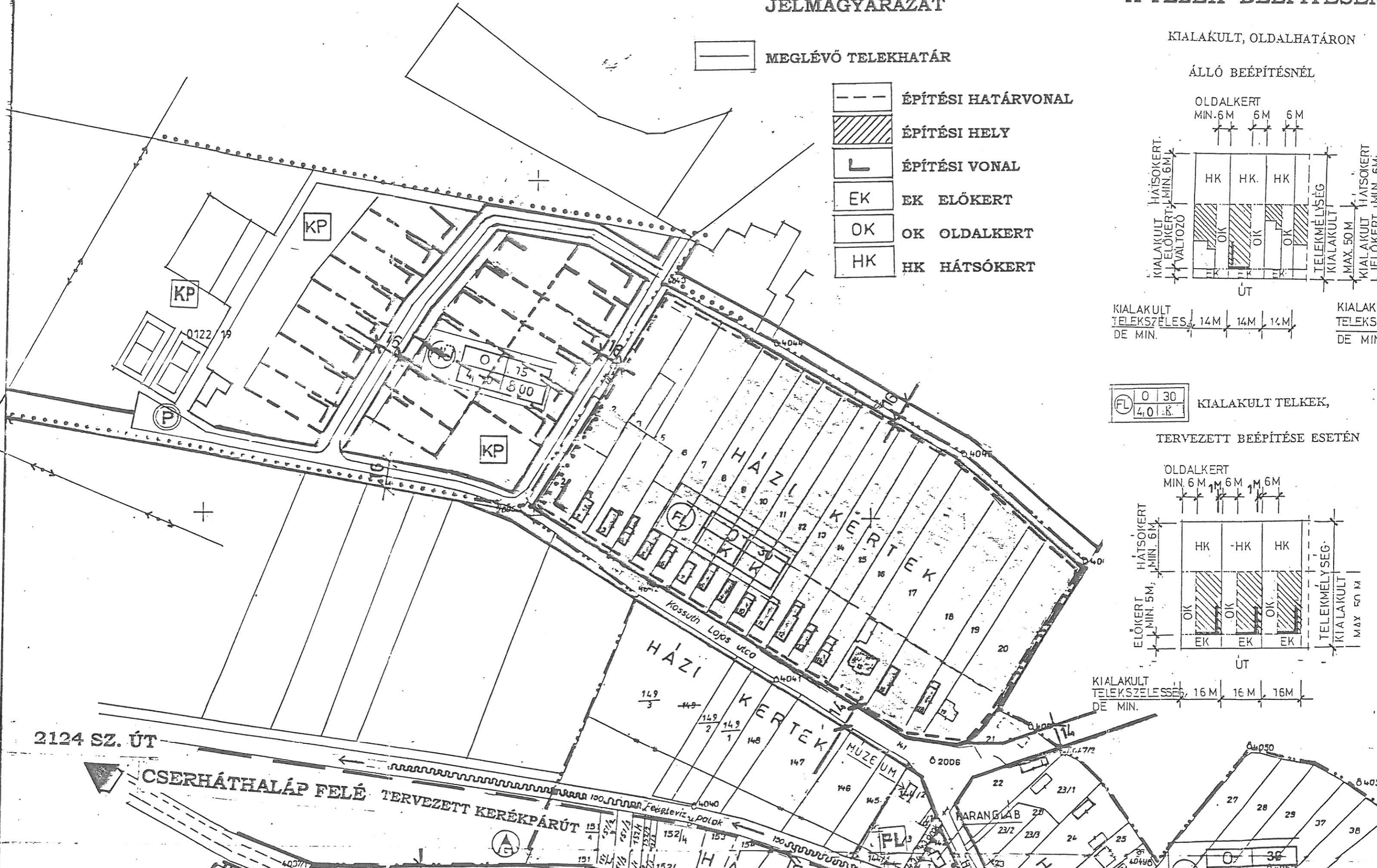
KIALAKULT TELEKSZELES, DE MIN. 14M 14M 14M

 KIALAKULT TELKEK,

TERVEZETT BEÉPÍTÉSE ESETÉN



KIALAKULT TELEKSZELES, DE MIN. 16M 16M 16M



2124 SZ. ÚT

CSERHÁTHALÁP FELÉ TERVEZETT KERÉKPÁRÚT

HÁZI KERTEK

MUZEUM

KARANGLAB

CSERHÁTHALÁP FELE

TERVEZETT KERÉKPÁRÚT

HÁZISZ

PARANGLAB

HÁZISZ

FL K 36

SZOBOR PARK

KERTE

HÁZISZ

KERTE

HÁZISZ

KERTE

HÁZISZ

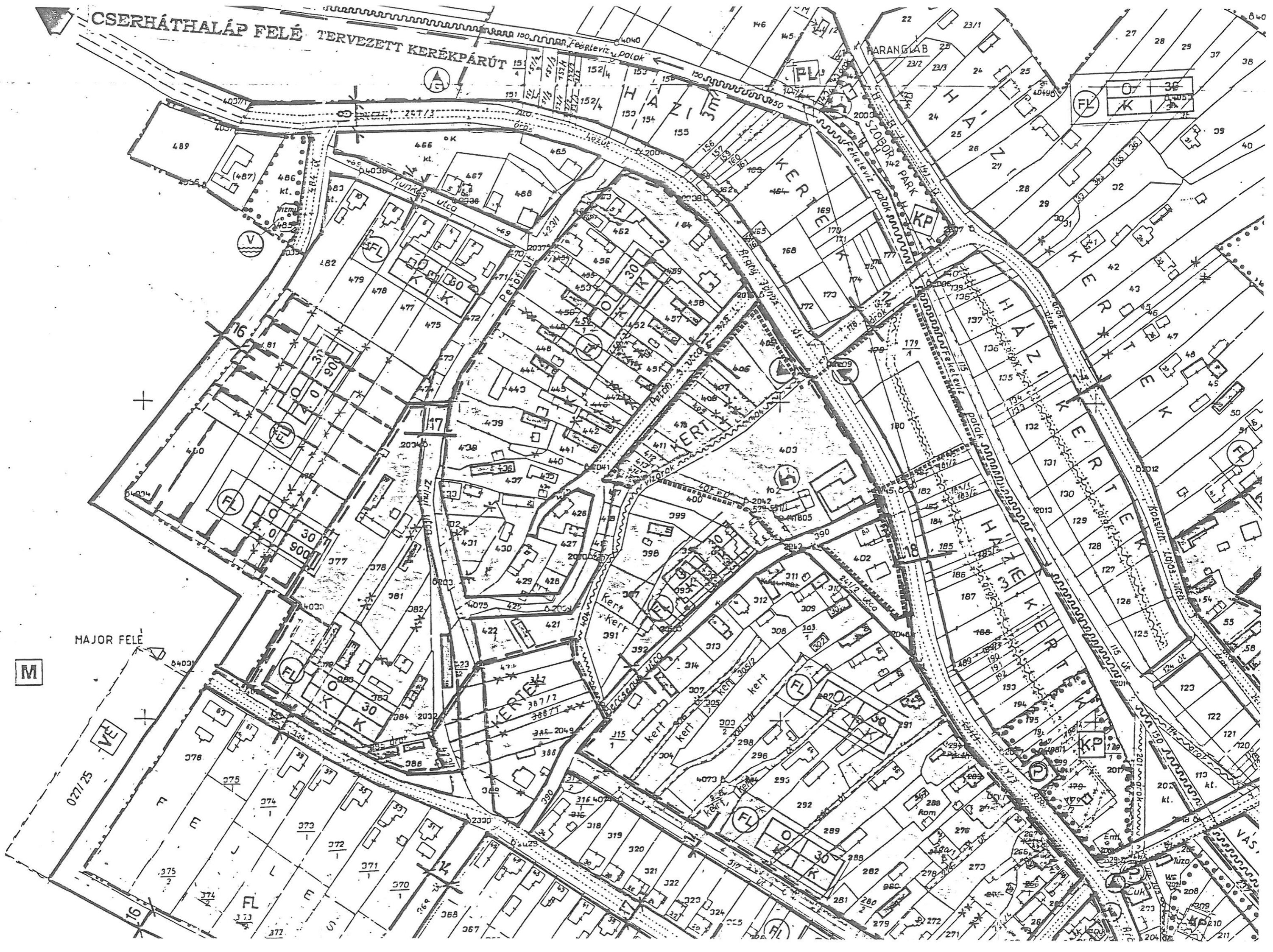
KERTE

MAJOR FELE








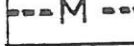


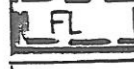






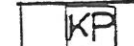






M

VE


VAS



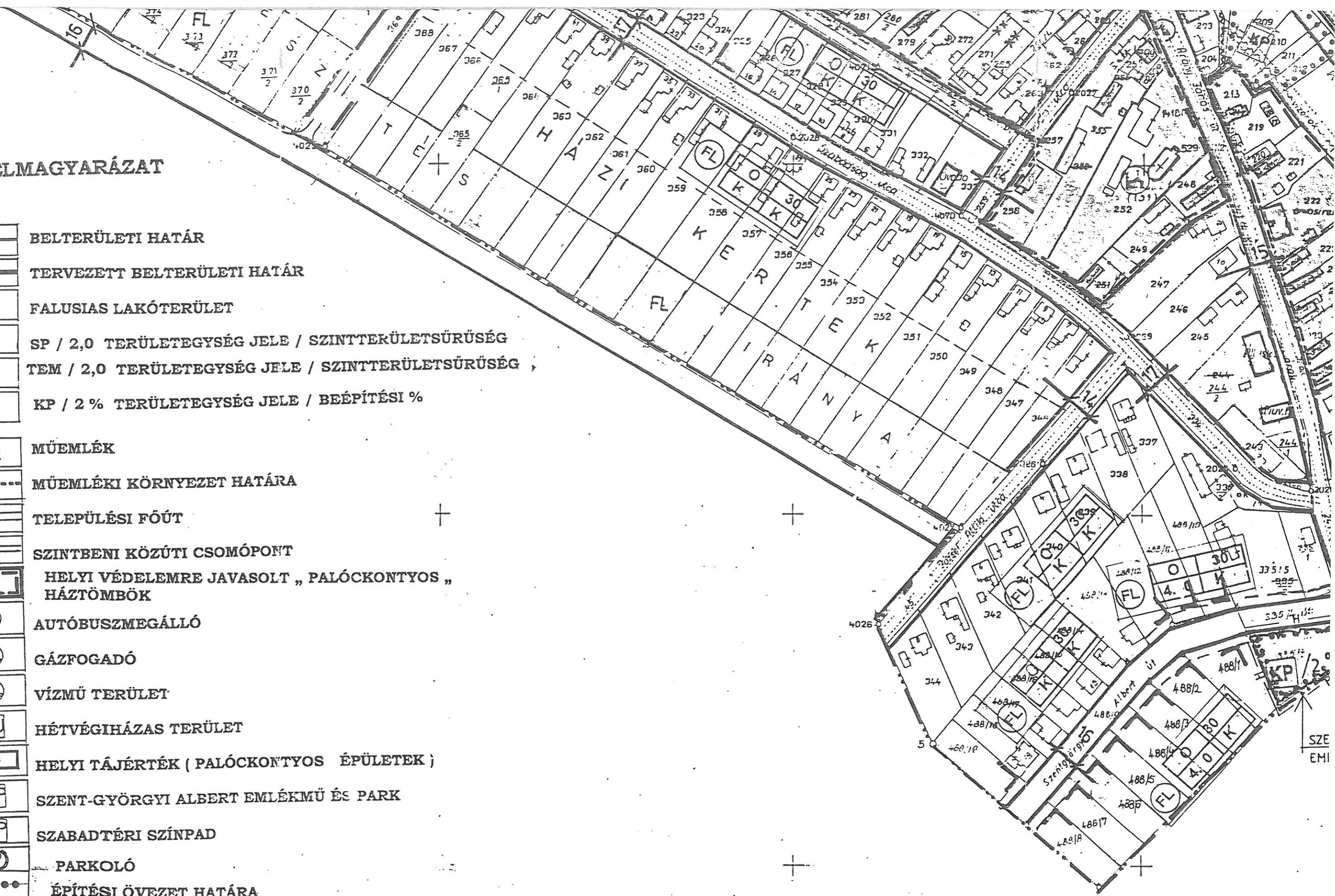
JELMAGYARÁZAT

-  BELTERÜLETI HATÁR
-  TERVEZETT BELTERÜLETI HATÁR
-  FALUSIAS LAKÓTERÜLET
-  SP / 2,0 TERÜLETEGYSÉG JELE / SZINTTERÜLETSŰRŰSÉG
-  TEM / 2,0 TERÜLETEGYSÉG JELE / SZINTTERÜLETSŰRŰSÉG
-  KP / 2 % TERÜLETEGYSÉG JELE / BEÉPÍTÉSI %
-  MŰEMLEK
-  MŰEMLEKI KÖRNYEZET HATÁRA
-  TELEPÜLÉSI FŐÚT
-  SZINTBENI KÖZÚTI CSOMÓPONT
-  HELYI VÉDELEMRE JAVASOLT „PALÓCKONTYOS” HÁZTÖMBÖK
-  AUTÓBUSZMEGÁLLÓ
-  GÁZFOGADÓ
-  VÍZMŰ TERÜLET
-  HÉTVÉGIHÁZAS TERÜLET
-  HELYI TÁJÉRTÉK (PALÓCKONTYOS ÉPÜLETEK)
-  SZENT-GYÖRGYI ALBERT EMLÉKMŰ ÉS PARK
-  SZABADTÉRI SZÍNPAD
-  PARKOLÓ
-  ÉPÍTÉSI ÖVEZET HATÁRA
-  SZABÁLYOZÁSI VONAL
-  SZABÁLYOZÁSI SZÉLESSÉG
-  IRÁNYADÓTELEKHATÁR
-  ÉPÍTÉSI VONAL








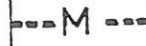












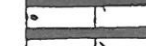


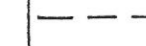


ÖVEZETI JEL ÉRTELMEZÉSE

	SZ 30	=	ÉPÍTÉSI ÖVEZET	BEÉPÍTÉSI MÓD	BEÉPÍTÉSI %
	4,5 900		JELE	ÉPÍTMÉNY MAG (M)	TELEKTERÜLET m ²

H	HELYI VÉDETTSÉG (SZENT - GYÖRGYI ALBERT EMLÉK HARANGLÁB)
---	---



JELMAGYARÁZAT

-  BELTERÜLETI HATÁR
-  TERVEZETT BELTERÜLETI HATÁR
-  FALUSIAS LAKÓTERÜLET
-  SP / 2,0 TERÜLETEGYSÉG JELE / SZINTTERÜLETSŰRŰSÉG
-  TEM / 2,0 TERÜLETEGYSÉG JELE / SZINTTERÜLETSŰRŰSÉG
-  KP / 2 % TERÜLETEGYSÉG JELE / BEÉPÍTÉSI %
-  MŰEMLÉK
-  MŰEMLÉKI KÖRNYEZET HATÁRA
-  TELEPÜLÉSI FŐÚT
-  SZINTBENI KÖZÚTI CSOMÓPONT
-  HELYI VÉDELEMRE JAVASOLT „PALÓCKONTYOS”, HÁZTÖMBÖK
-  AUTÓBUSZMEGÁLLÓ
-  GÁZFOGADÓ
-  VÍZMŰ TERÜLET
-  HÉTVÉGIHÁZAS TERÜLET
-  HELYI TÁJÉRTÉK (PALÓCKONTYOS ÉPÜLETEK)
-  SZENT-GYÖRGYI ALBERT EMLÉKMŰ ÉS PARK
-  SZABADTÉRI SZÍNPAD
-  PARKOLÓ
-  ÉPÍTÉSI ÖVEZET HATÁRA
-  SZABÁLYOZÁSI VONAL
-  SZABÁLYOZÁSI SZÉLESSÉG
-  IRÁNYADÓTELEKHATÁR
-  ÉPÍTÉSI VONAL
-  ÉPÍTÉSI HELY HATÁRA
-  MEGSZÜNTETŐ JEL

ÖVEZETI JEL ÉRTELMEZÉSE

FL	SZ	30	=	ÉPÍTÉSI ÖVEZET	BEÉPÍTÉSI MÓD	BEÉPÍTÉSI %
	4,5	900		JELE	ÉPÍTMÉNY MAG (M)	TELEKTERÜLET m ²

- FL = FALUSIAS LAKÓTERÜLET
- O = OLDALHATÁRON ÁLLÓ
- SZ = SZABADONÁLLÓ
- K = KIALAKULT HELYZET

H	=	HELYI VÉDETTSÉG (SZENT - GYÖRGYI ALBERT HARANGLÁB)
---	---	--

TERVEZETT H
(SZABÁLYOZÁS)

