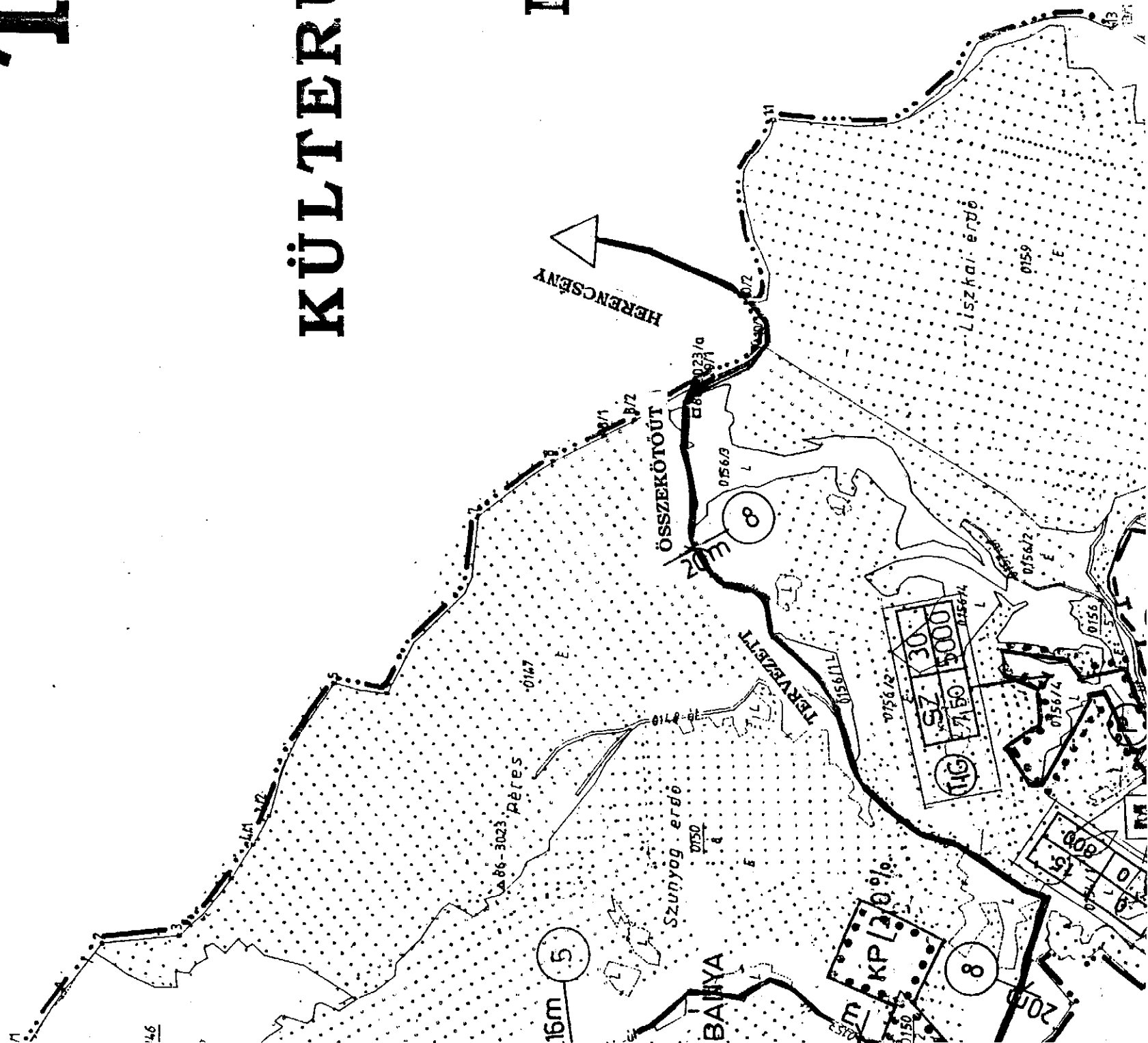


NÓGRÁD MEGYE TERÉNY


KÖZSÉG

KÜLTÉRÜLETI SZABÁLYOZÁSI TERV

M = 1: 10 000

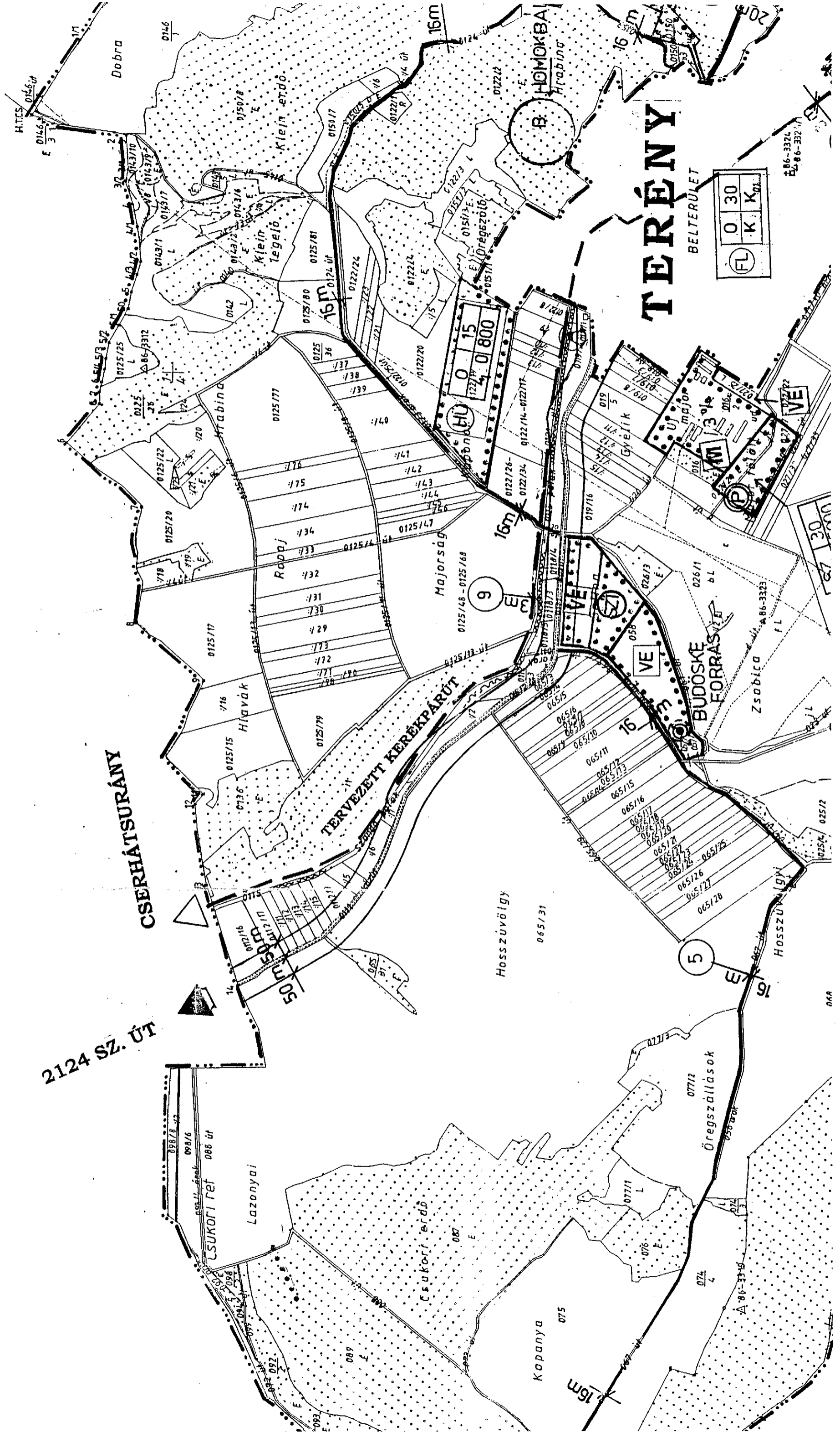


Adatgyűjtés helye: 2-783/1000
 Ezt a tervet a Földművelésügyi Minisztérium kiadta a
 BALASSAGYARMATI KÖZSÉGI FÖLDHIVATAL
 TERÉNY község / város
 ingatlan-nyilvántartási hatáskörében.
 A térképszalagot a készítés megkezdése napján
 megkegyezik a nyilvántartott állapottal.
 Balassagyarmat, 1964. évi hó nap
 Földmérő / Földhivatal



2124 SZ. ÚT

CSERHÁTSURÁNY



TERÉNY

BELTERÜLET

FL	0	30
	K	0

A 86-3322

A 86-3322

A 86-3322

A 86-3322

A 86-3322

A 86-3322

A 86-3322

A 86-3322

A 86-3322

A 86-3322

A 86-3322

A 86-3322

A 86-3322

A 86-3322

A 86-3322

A 86-3322

A 86-3322

A 86-3322

A 86-3322

A 86-3322

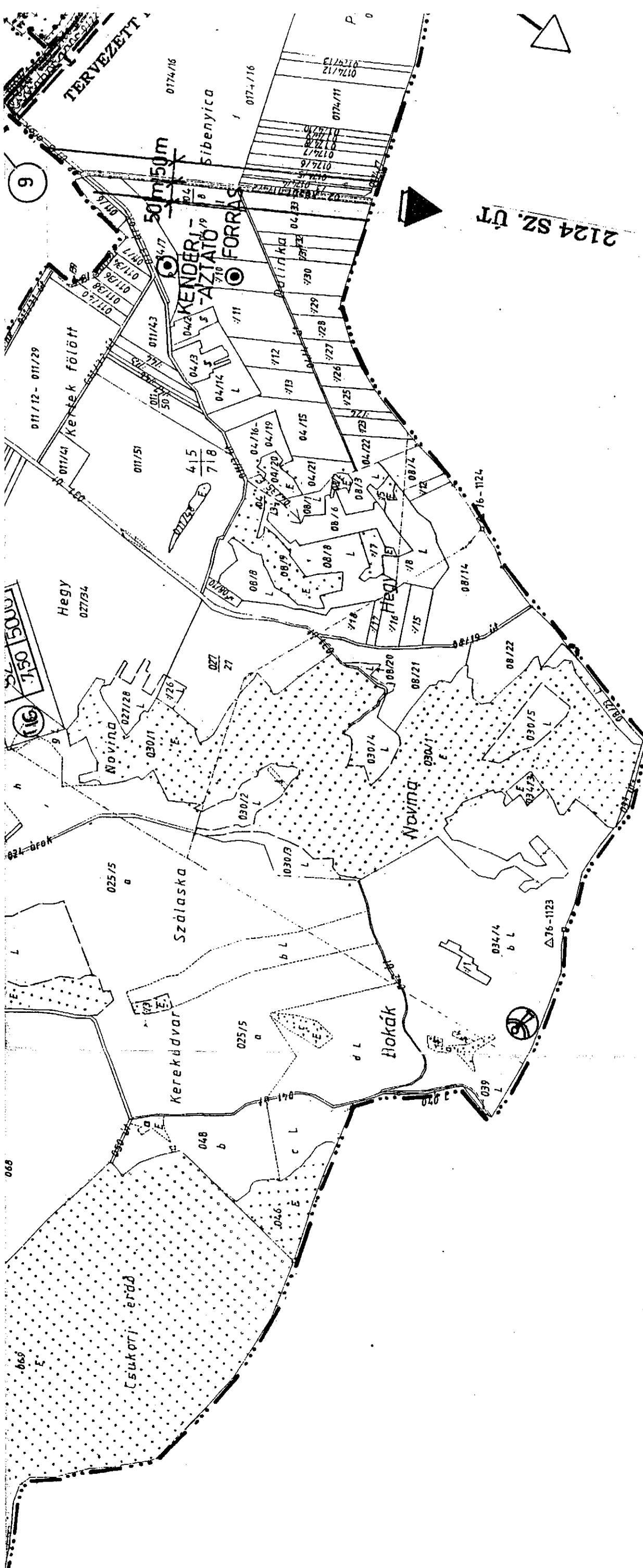
A 86-3322

A 86-3322

A 86-3322

A 86-3322

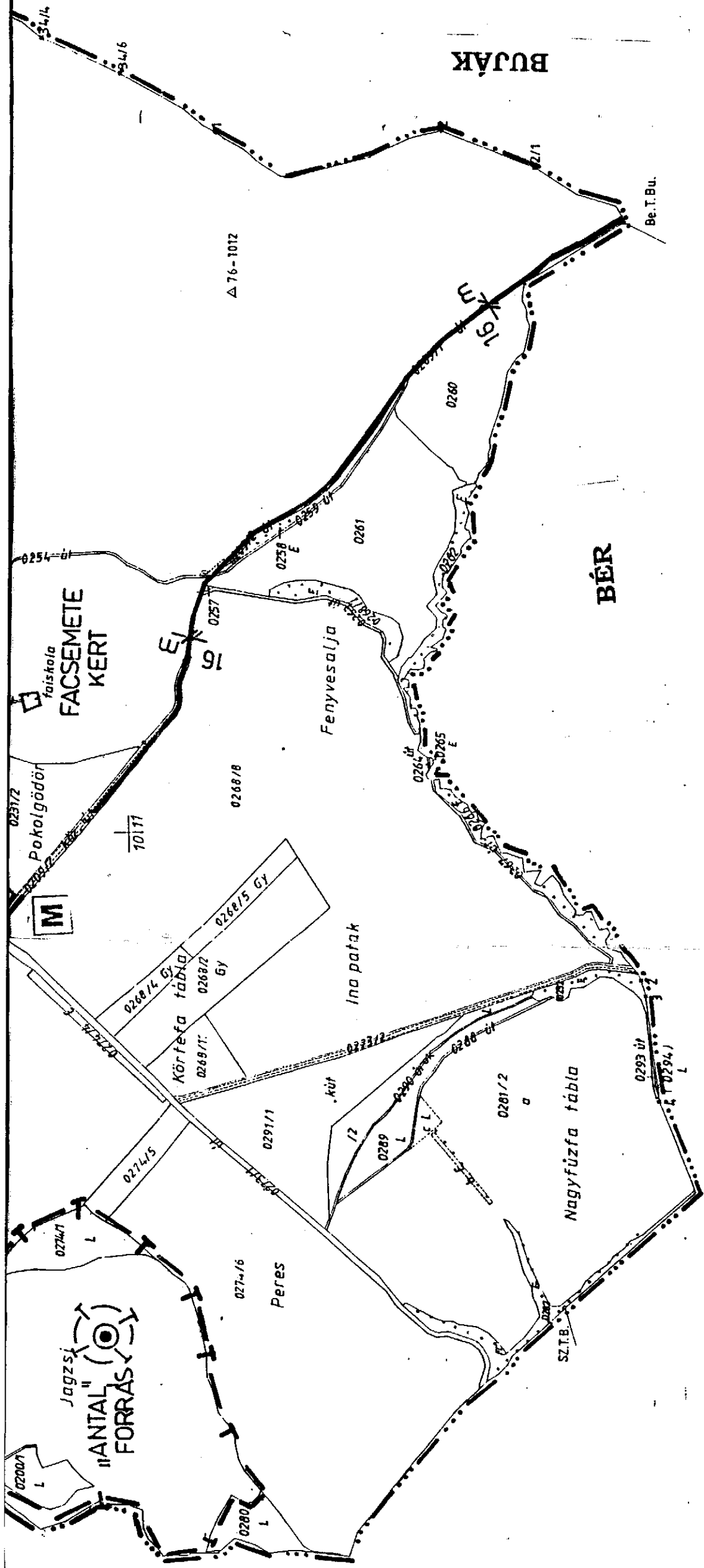
A 86-3322



2124 SZ. ÚT

SZANDA

1:500



MEGJEGYZÉS:

KÜLTÉRÜLETI MEZŐGAZDASÁGI FÖLDUTAKRA:

- 5 JAVASOLT ÚT SZABÁLYOZÁSI SZÉLESSÉGEK: GYÜJTŐUTAKNÁL: 16 M
- 6 ÖSSZES TÖBBI FÖLDÚTNÁL: 12 M

8 TERVEZETT HERENCSENY ÖSSZEKÖTŐÚT

9 TERVEZETT KERÉKPÁRÚT

JAVASOLT ÚT KERESZTMETSETEK KÜLÖN ÚTTERVEN.
 VÁROSOSÍTÓ ÚT TERVEK • K - 1.2-3-4-5.

JELLEN TERV CSAK A TERVHEZ KÉSZÜLT

HELYI ÉPÍTÉSI SZABÁLYZATTAL
 EGYÜTT ÉRVÉNYES.

KÖZLEKEDÉSI TERV

	MEGRENDŐLŐ: POLGÁRMESTERI HIVATAL	Munkaszám:
	2696 TERÉNY ARANY J. ÚT. 46	T-512/2001
TÁRGY: TERÉNY KÖZSEG	TELEPÜLÉSRENDEZÉSI TERV KÖZLEKEDÉSI TERV	Rajzszám:
MEGNEVEZÉS: KÜLTÉRÜLETI SZABÁLYOZÁSI TERV		K-1