

Berkenye




KÜLTERÜLET TELEPÜLÉSSZERKEZETI TERVE

módosítás




m 1: 5.000

----- a melléklet területi hatálya








TERÜLETFELHASZNÁLÁS

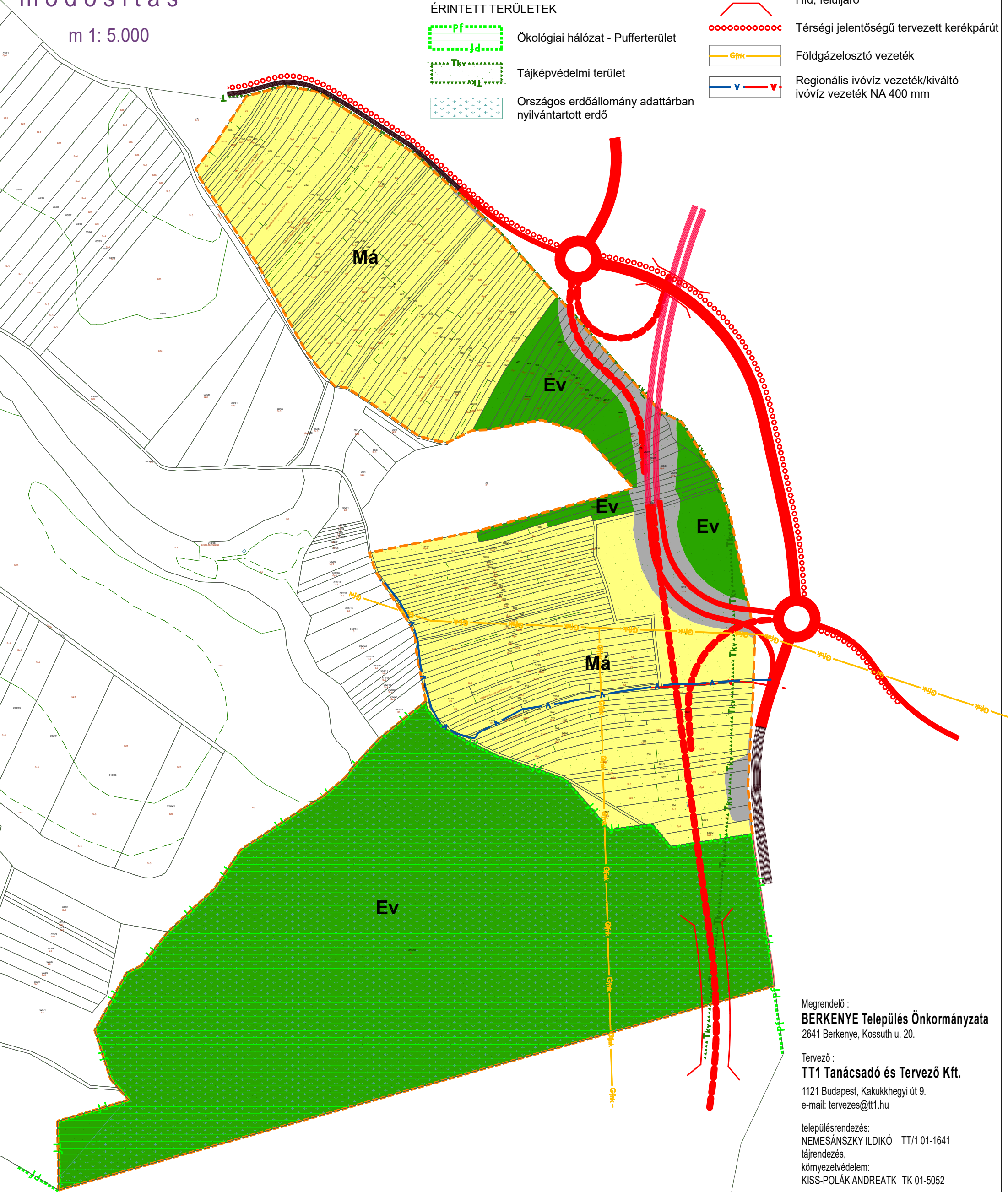
-  Erdő terület
-  Mezőgazdasági terület
-  Közúti közlekedési terület (KöU)

VÉDELEMMEL ÉS KORLÁTOZÁSSAL ÉRINTETT TERÜLETEK

-  Ökológiai hálózat - Pufferterület
-  Tájképvédelmi terület
-  Országos erdőállomány adattárban nyilvántartott erdő

SZERKEZETET MEGHATÁROZÓ INFRASTRUKTÚRA

-  Gyorsforgalmi út, tervezett / távlati nyomvonal
-  Országos főút, meglévő/tervezett
-  Országos mellékút, meglévő/tervezett
-  Híd, felüljáró
-  Térségi jelentőségű tervezett kerékpárút
-  Földgázelosztó vezeték
-  Regionális ivóvíz vezeték/kiváltó ivóvíz vezeték NA 400 mm



Megrendelő :
BERKENYE Település Önkormányzata
 2641 Berkenye, Kossuth u. 20.

Tervező :
TT1 Tanácsadó és Tervező Kft.
 1121 Budapest, Kakukkhegyi út 9.
 e-mail: tervezes@tt1.hu

településrendezés:
 NEMESÁNSZKY ILDIKÓ TT/1 01-1641
 tájrendezés,
 környezetvédelem:
 KISS-POLÁK ANDREATK TK 01-5052