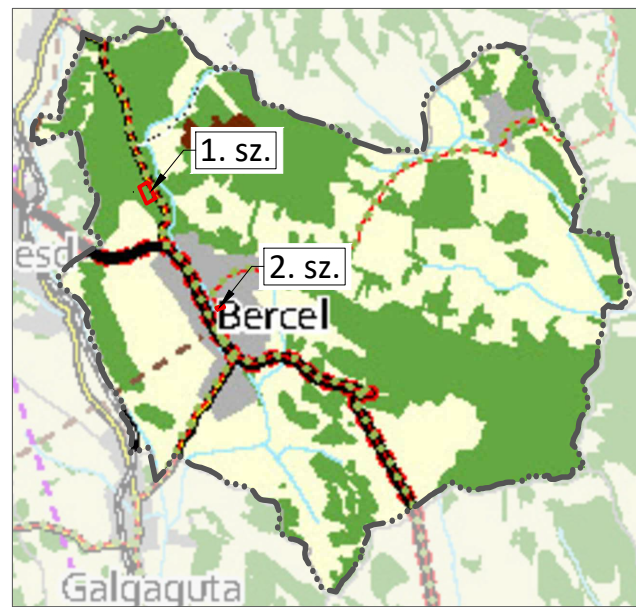
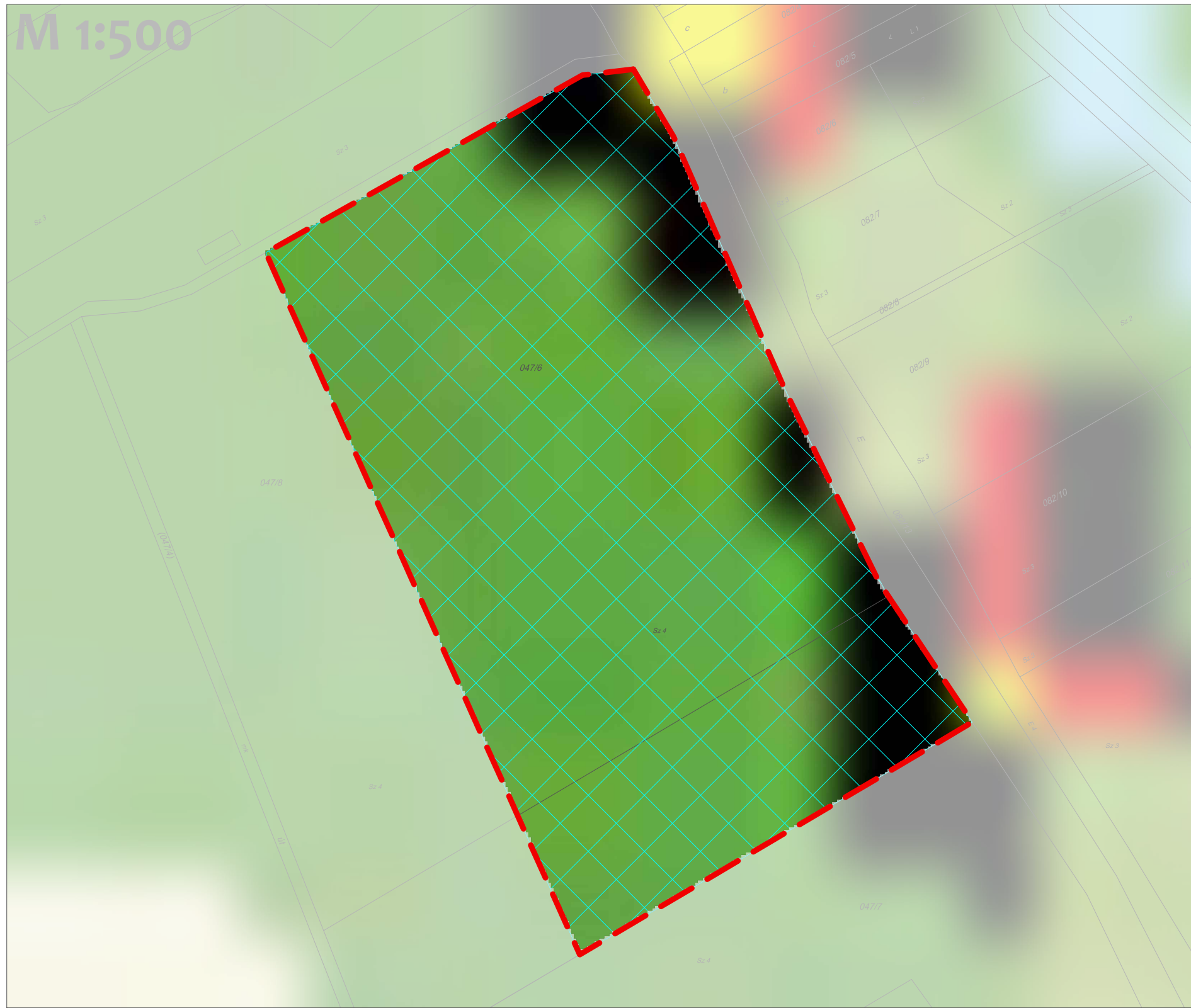


A TELEPÜLÉSSZERKEZETI VÁLTOZÁSOK TERÜLETRENDEZÉSI ÖVEZETEKSEL VALÓ ÖSSZEFÜGGÉSEI

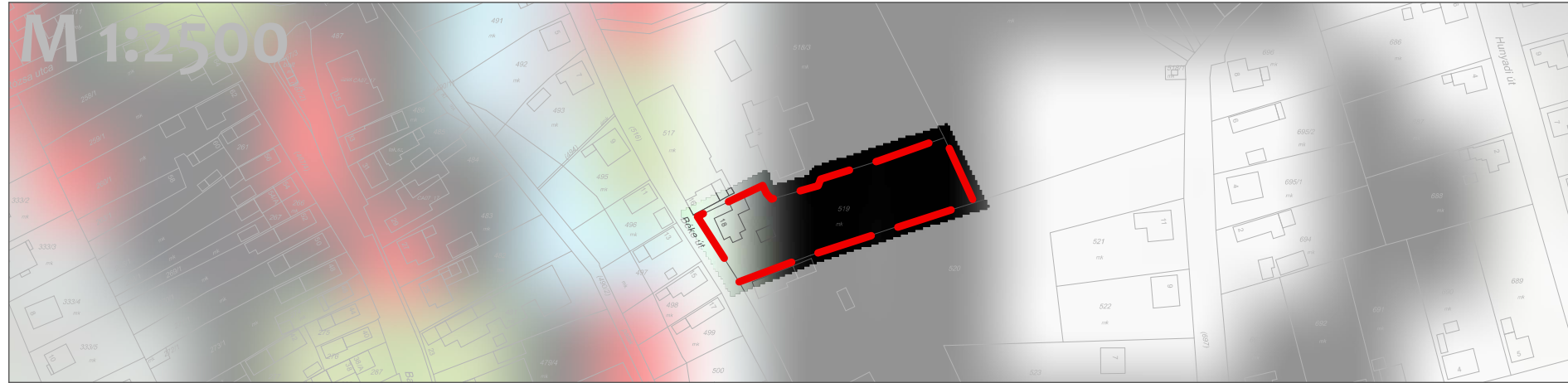
JELMAGYARÁZAT	
HATÁROK	
	Közigazgatási határ
	Belterület határ
NMTrT 2. MELLÉKLET	
	Települési térség (235,93 ha)
	Vízgazdálkodási térség (99,39 ha)
	Erdőgazdálkodási térség (1572,39 ha)
	Mezőgazdasági térség (1626,97 ha)
	Sajátos területfelhasználású térség (51,70 ha)
SZERKEZETI TERV	
	1. sz. módosítás szerkezeti tervi változásai
MEGYEI TERVTŐL VALÓ ELTÉRÉS	
	Erdőgazdálkodási térségtől való eltérés (3,20 ha; 0,20 %)
	Mezőgazdasági térségtől való eltérés (nem érintett)



1. sz. módosítással érintett terület



2. sz. módosítással érintett terület



VÉLEMÉNYEZÉSI ANYAG

KÉSZÜLT AZ ÁLLAMI ALAPADATOK FELHASZNÁLÁSÁVAL

<p>BERCEL TELEPÜLÉSSZERKEZETI ESZKÖZÖK 7. SZ. MÓDOSÍTÁSA</p> <p>Alátámasztó munkarész</p> <p>Területrendezési tervvel való összhang igazolás 3/2020. (III.12.) megyei önkormányzati rendelet Térségi szerkezeti terve alapján</p>	<p>Településtervezés</p> <p>Mohácsi Katalin, vezető ökl. településmérnök (TK 01-6108) <i>Mohácsi Katalin</i></p> <p>Tólgyesi Diána, ökl. településmérnök (TK 13-1374) <i>Tólgyesi Diána</i></p> <p>Mezesán Péter, ökl. tájépítésmérnök (TK 01-5340) <i>Mezesán Péter</i></p>	
<p>M = 1 : 1.500, M 1 : 2.500</p> <p>Tervszám: ULD/4/2022</p>	<p>2022. november</p> <p>Me-1</p>	

1. sz. módosítással érintett terület

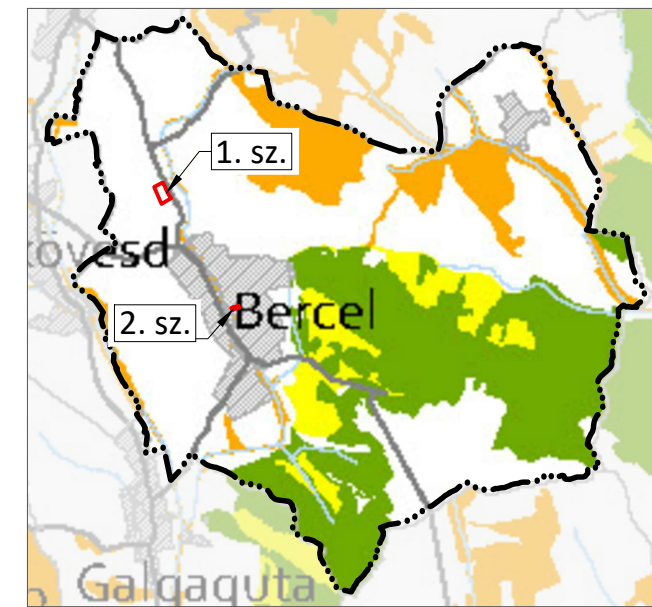


2. sz. módosítással érintett terület



A TELEPÜLÉSSZERKEZETI VÁLTOZÁSOK TERÜLETRENDEZÉSI ÖVEZETEKSEL VALÓ ÖSSZEFÜGGÉSEI

JELMAGYARÁZAT	
HATÁROK	
	Közigazgatási határ
	Belterület határ
NMTRT 3/1. MELLÉKLET	
	Ökológiai hálózat- magterület (nem érintett)
	Ökológiai hálózat- pufferterület (nem érintett)
	Ökológiai hálózat- ökológiai folyosó (nem érintett)
SZERKEZETI TERV	
	1. sz. módosítás szerkezeti tervi változásai
	Új beépítésre szánt terület (nem tervezett)



VÉLEMÉNYEZÉSI ANYAG
KÉSZÜLT AZ ÁLLAMI ALAPADATOK FELHASZNÁLÁSÁVAL

<p>BERCEL TELEPÜLÉSSZERKEZETI ESZKÖZÖK 7. SZ. MÓDOSÍTÁSA</p> <p>Alátámasztó munkarész</p> <p>Terrületrendezési tervvel való összhang igazolás 3/2020. (III.12.) megyei önkormányzati rendelet Övezeti tervi alapján</p>		
<p>M = 1 : 1.500, M 1 : 2.500</p> <p>Tervszám: ULD/4/2022</p>		<p>2022. november</p> <p>Me-2</p>

1. sz. módosítással érintett terület

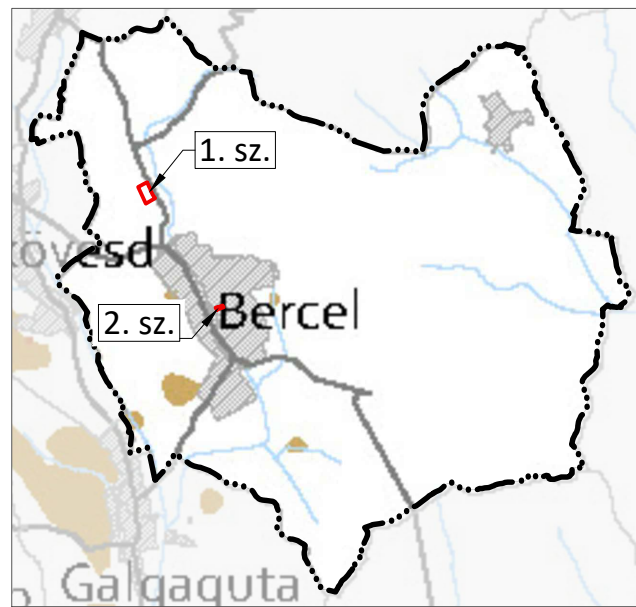


2. sz. módosítással érintett terület



A TELEPÜLÉSSZERKEZETI VÁLTOZÁSOK
TERÜLETRENDEZÉSI ÖVEZETEKEL VALÓ ÖSSZEFÜGGÉSEI

JELMAGYARÁZAT	
HATÁROK	
	Közigazgatási határ
	Belterület határ
NMTrT 3/2. MELLÉKLET	
	Kiváló termőhelyi adottságú szántók övezete (nem érintett)
	Jó termőhelyi adottságú szántók övezete (nem érintett)
SZERKEZETI TERV	
	1. sz. módosítás szerkezeti tervi változásai
	Új beépítésre szánt terület (nem tervezett)



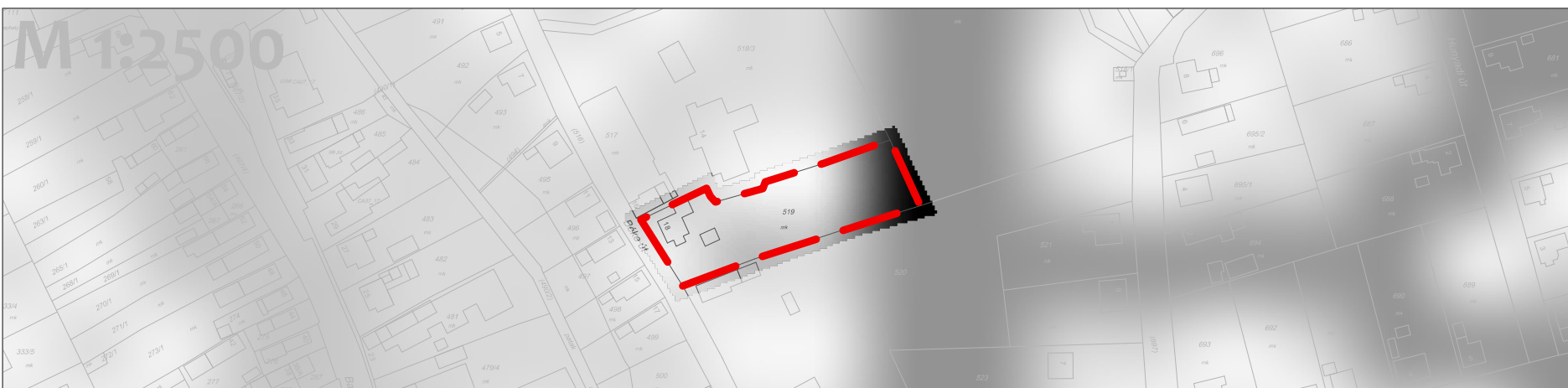
VÉLEMÉNYEZÉSI ANYAG
KÉSZÜLT AZ ÁLLAMI ALAPADATOK FELHASZNÁLÁSÁVAL

<p>BERCEL TELEPÜLÉSSZERKEZETI ESZKÖZÖK 7. SZ. MÓDOSÍTÁSA</p> <p>Alátámasztó munkarész</p> <p>Területrendezési tervvel való összhang igazolás 3/2020. (III.12.) megyei önkormányzati rendelet Övezeti tervi alapján</p>		
M = 1 : 1.500, M 1 : 2.500	2022. november	
Tervszám: ULD/4/2022	Me-3	

1. sz. módosítással érintett terület

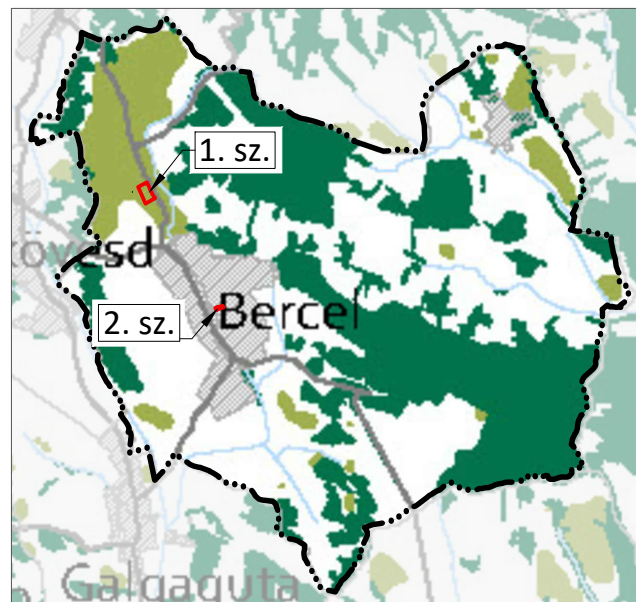


2. sz. módosítással érintett terület



A TELEPÜLÉSSZERKEZETI VÁLTOZÁSOK TERÜLETRENDEZÉSI ÖVEZETEKSEL VALÓ ÖSSZEFÜGGÉSEI

JELMAGYARÁZAT	
HATÁROK	
	Közigazgatási határ
	Belterület határ
NMTtT 3/3. MELLÉKLET	
	Erdők övezete (nem érintett)
	Erdőtelepítésre javasolt terület övezete
MEGYEI TERVTŐL VALÓ ELTÉRÉS	
	1. sz. módosítás szerkezeti tervi változásai
	Szerkezeti tervi erdő területek
	Erdők övezetétől való eltérés (nem érintett)



VÉLEMÉNYEZÉSI ANYAG
KÉSZÜLT AZ ÁLLAMI ALAPADATOK FELHASZNÁLÁSÁVAL

BERCEL TELEPÜLÉSSZERKEZETI ESZKÖZÖK 7. SZ. MÓDOSÍTÁSA Alátámasztó munkarész Területrendezési tervvel való összhang igazolás 3/2020. (III.12.) megyei önkormányzati rendelet Övezeti tervi alapján		Településtervezés Tájrendezés, zöldfelület könyvtartóterület	Mohácsi Katalin, vezető ökl. településmérnök (TK 01-6108) <i>Mohácsi Katalin</i> Tölgyesi Diána, ökl. településmérnök (TK 13-1374) <i>Tölgyesi Diána</i> Meszán Péter, ökl. tájépítésmérnök (TK 01-5340) <i>Meszán Péter</i>
M = 1 : 1.500, M 1 : 2.500	2022. november		
Tervszám: ULD/4/2022	Me-4		

1. sz. módosítással érintett terület

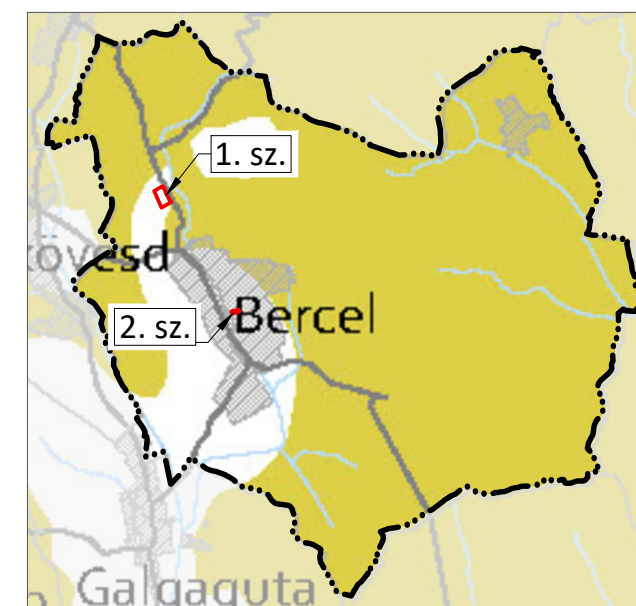


2. sz. módosítással érintett terület



A TELEPÜLÉSSZERKEZETI VÁLTOZÁSOK
TERÜLETRENDEZÉSI ÖVEZETEKEL VALÓ ÖSSZEFÜGGÉSEI

JELMAGYARÁZAT	
HATÁROK	
	Közigazgatási határ
	Belterület határ
NMTRT 3/4. MELLÉKLET	
	Tájképvédelmi terület övezete (nem érintett)
SZERKEZETI TERV	
	1. sz. módosítás szerkezeti tervi változásai
	Új beépítésre szánt terület (nem tervezett)



VÉLEMÉNYEZÉSI ANYAG
KÉSZÜLT AZ ÁLLAMI ALAPADATOK FELHASZNÁLÁSÁVAL

<p>BERCEL TELEPÜLÉSSZERKEZETI ESZKÖZÖK 7. SZ. MÓDOSÍTÁSA</p> <p>Alátámasztó munkarész</p> <p>Területrendezési tervvel való összhang igazolás 3/2020. (III.12.) megyei önkormányzati rendelet Övezeti tervi alapján</p>		
M = 1 : 1.500, M 1 : 2.500	2022. november	
Tervszám: ULD/4/2022	Me-5	

1. sz. módosítással érintett terület

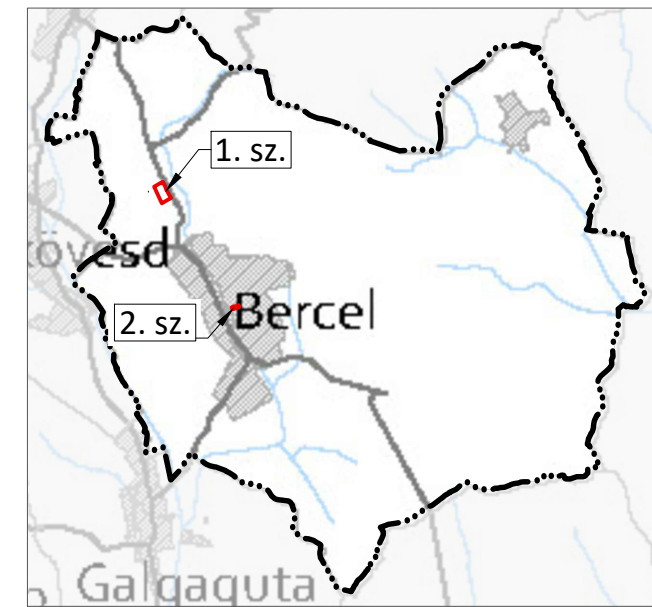


2. sz. módosítással érintett terület



A TELEPÜLÉSSZERKEZETI VÁLTOZÁSOK TERÜLETRENDEZÉSI ÖVEZETEKSEL VALÓ ÖSSZEFÜGGÉSEI

JELMAGYARÁZAT	
HATÁROK	
	Közigazgatási határ
	Belterület határ
NMTft 3/5. MELLÉKLET	
	Világörökségi és világörökség várományos területek által érintett település övezete (nem érintett)
SZERKEZETI TERV	
	1. sz. módosítás szerkezeti tervi változásai
	Új beépítésre szánt terület (nem tervezett)



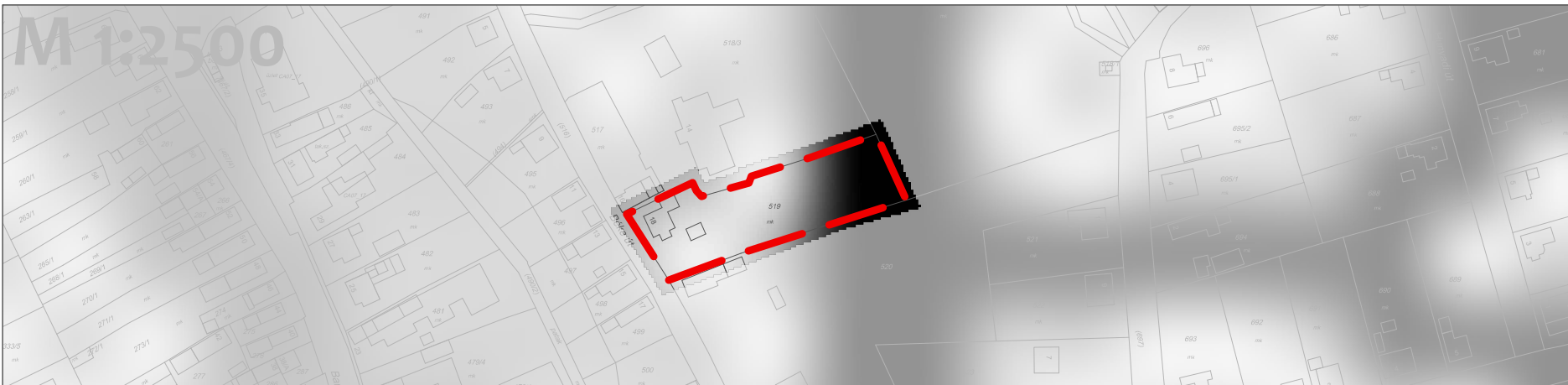
VÉLEMÉNYEZÉSI ANYAG
KÉSZÜLT AZ ÁLLAMI ALAPADATOK FELHASZNÁLÁSÁVAL

BERCEL TELEPÜLÉSSZERKEZETI ESZKÖZÖK 7. SZ. MÓDOSÍTÁSA Alátámasztó munkarész Területrendezési tervvel való összhang igazolás 3/2020. (III.12.) megyei önkormányzati rendelet Övezeti tervvel alapján		Településtervezés Tájrendezés, zöldfelület környezetvédelem
M = 1 : 1.500, M 1 : 2.500 Tervszám: ULD/4/2022		2022. november Me-6
Mohácsi Katalin, vezető ökl. településmérnök (TT 01-6108) <i>Mohácsi Katalin</i> Tólgyesi Diána, ökl. településmérnök (TT 13-1374) <i>Tólgyesi Diána</i> Meszesán Péter, ökl. tájépítésmérnök (TK 01-5340) <i>Meszesán Péter</i>		

1. sz. módosítással érintett terület

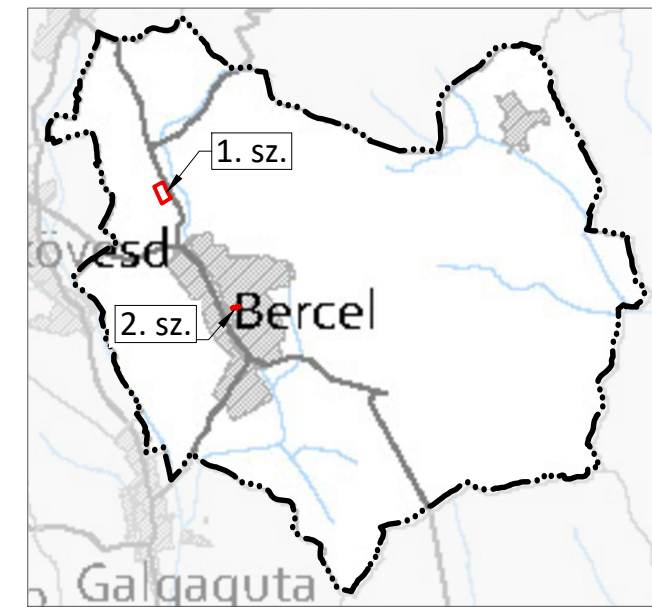


2. sz. módosítással érintett terület



A TELEPÜLÉSSZERKEZETI VÁLTOZÁSOK TERÜLETRENDEZÉSI ÖVEZETEKSEL VALÓ ÖSSZEFÜGGÉSEI

JELMAGYARÁZAT	
HATÁROK	
	Közigazgatási határ
	Belterület határ
NMTrT 3/6. MELLÉKLET	
	Vízminőség-védelmi terület övezete (nem érintett)
	Vízfelület, vízfolyás (nem érintett)
SZERKEZETI TERV	
	1. sz. módosítás szerkezeti tervi változásai
	Új beépítésre szánt terület (nem tervezett)



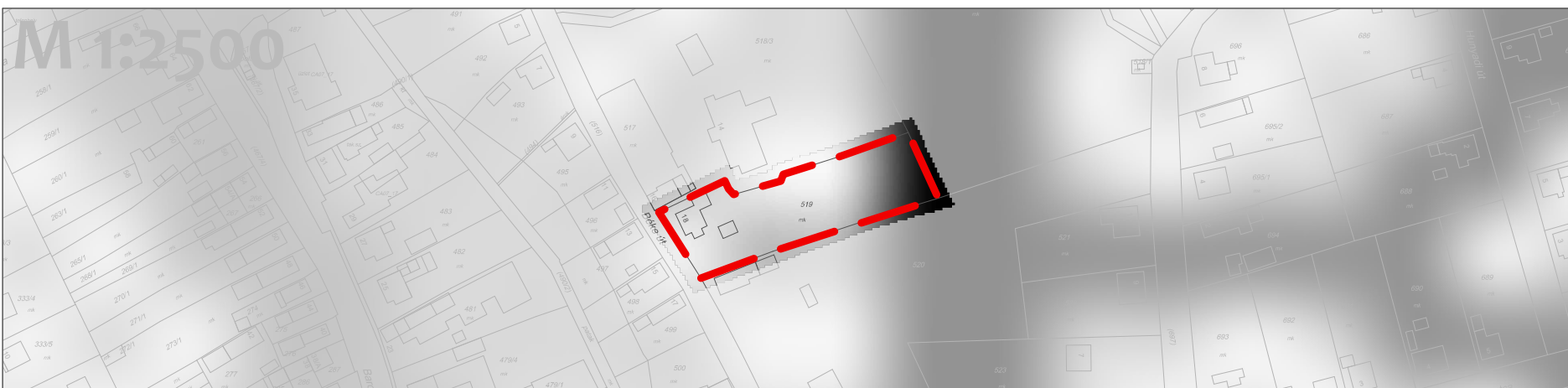
VÉLEMÉNYEZÉSI ANYAG
KÉSZÜLT AZ ÁLLAMI ALAPADATOK FELHASZNÁLÁSÁVAL

BERCEL TELEPÜLÉSSZERKEZETI ESZKÖZÖK 7. SZ. MÓDOSÍTÁSA Alátámasztó munkarész Területrendezési tervvel való összhang igazolás 3/2020. (III.12.) megyei önkormányzati rendelet Övezeti tervi alapján M = 1 : 1.500, M 1 : 2.500 Tervszám: ULD/4/2022		
Tervező: Poltrade Bt. Tervező: <i>Molnár Katalin</i> Tervező: <i>Tólgyesi Diána</i> Tervező: <i>Mészáros Péter</i>		Tervező: Poltrade Bt. Tervező: <i>Molnár Katalin</i> Tervező: <i>Tólgyesi Diána</i> Tervező: <i>Mészáros Péter</i>
Tervező: Poltrade Bt. Tervező: <i>Molnár Katalin</i> Tervező: <i>Tólgyesi Diána</i> Tervező: <i>Mészáros Péter</i>		Tervező: Poltrade Bt. Tervező: <i>Molnár Katalin</i> Tervező: <i>Tólgyesi Diána</i> Tervező: <i>Mészáros Péter</i>

1. sz. módosítással érintett terület

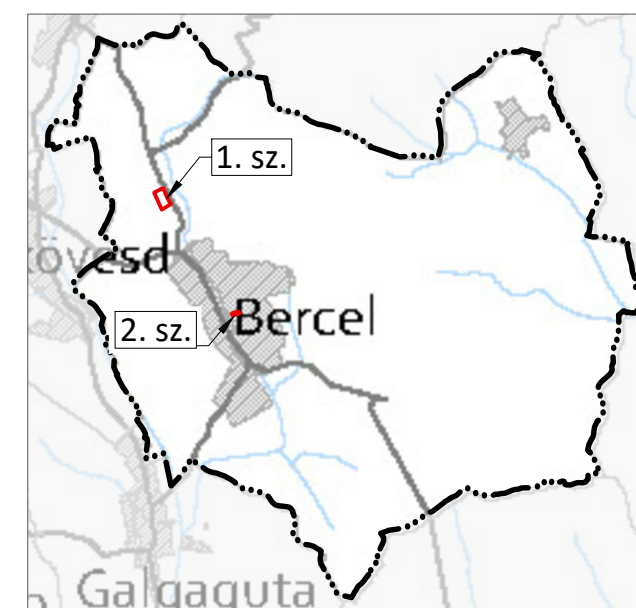


2. sz. módosítással érintett terület



A TELEPÜLÉSSZERKEZETI VÁLTOZÁSOK TERÜLETRENDEZÉSI ÖVEZETEKSEL VALÓ ÖSSZEFÜGGÉSEI

JELMAGYARÁZAT	
HATÁROK	
	Közigazgatási határ
	Belterület határ
NMT/3/7. MELLÉKLET	
	Nagyvízi meder övezete (nem érintett)
	Vízfelület, vízfolyás (nem érintett)
SZERKEZETI TERV	
	1. sz. módosítás szerkezeti tervi változásai
	Új beépítésre szánt terület (nem tervezett)



VÉLEMÉNYEZÉSI ANYAG
KÉSZÜLT AZ ÁLLAMI ALAPADATOK FELHASZNÁLÁSÁVAL

<p>Poltrade Bt. Urban Landscape Design 1098 Budapest, Telegy u. 23</p>		
<p>BERCEL TELEPÜLÉSSZERKEZETI ESZKÖZÖK 7. SZ. MÓDOSÍTÁSA</p> <p>Alátámasztó munkarész</p> <p>Területrendezési tervvel való összhang igazolás 3/2020. (III.12.) megyei önkormányzati rendelet Övezeti tervi alapján</p>		
<p>M = 1 : 1.500, M 1 : 2.500</p> <p>Tervszám: ULD/4/2022</p>		<p>2022. november</p> <p>Me-8</p>

1. sz. módosítással érintett terület

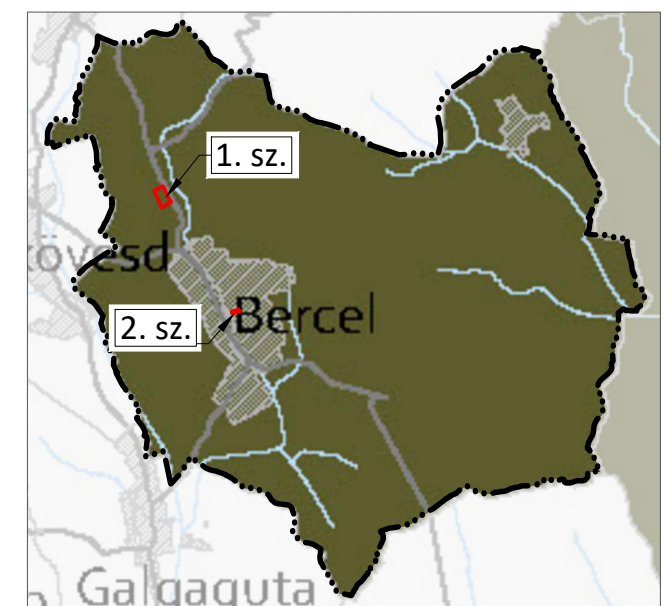


2. sz. módosítással érintett terület



A TELEPÜLÉSSZERKEZETI VÁLTOZÁSOK
TERÜLETRENDEZÉSI ÖVEZETEKSEL VALÓ ÖSSZEFÜGGÉSEI

JELMAGYARÁZAT	
HATÁROK	
	Közigazgatási határ
	Belterület határ
NMT/1 3/8. MELLÉKLET	
	Honvédelmi és katonai célú terület övezete
SZERKEZETI TERV	
	1. sz. módosítás szerkezeti tervi változásai
	Új beépítésre szánt terület (nem tervezett)



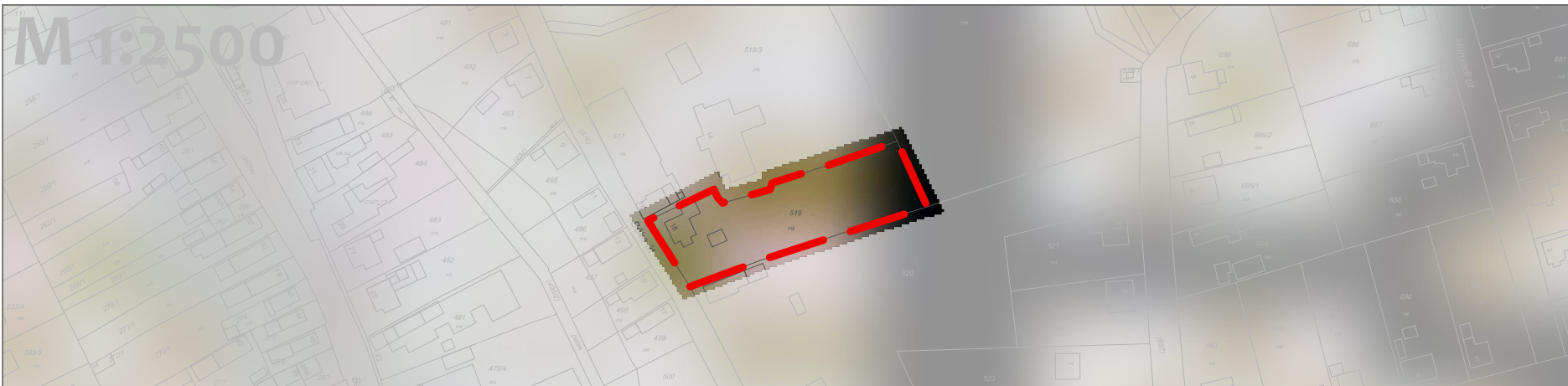
VÉLEMÉNYEZÉSI ANYAG
KÉSZÜLT AZ ÁLLAMI ALAPADATOK FELHASZNÁLÁSÁVAL

<p>BERCEL TELEPÜLÉSSZERKEZETI ESZKÖZÖK 7. SZ. MÓDOSÍTÁSA</p> <p>Alátámasztó munkarész</p> <p>Területrendezési tervvel való összhang igazolás 3/2020. (III.12.) megyei önkormányzati rendelet Övezeti tervi alapján</p>	<p>Településtervezés</p> <p>Mohácsi Katalin, vezető ökl. településmérnök (TK 01-6108) <i>Mohácsi Katalin</i></p> <p>Tólgyesi Diána, ökl. településmérnök (TK 13-1374) <i>Tólgyesi Diána</i></p> <p>Meszáros Péter, ökl. tájépítésmérnök (TK 01-5340) <i>Meszáros Péter</i></p>	
<p>M = 1 : 1.500, M 1 : 2.500</p> <p>Tervszám: ULD/4/2022</p>	<p>2022. november</p> <p>Me-9</p>	

1. sz. módosítással érintett terület

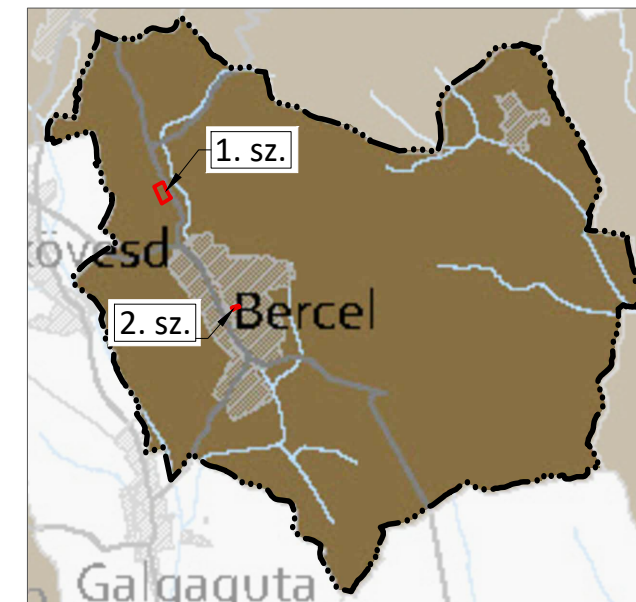


2. sz. módosítással érintett terület



A TELEPÜLÉSSZERKEZETI VÁLTOZÁSOK
TERÜLETRENDEZÉSI ÖVEZETEKSEL VALÓ ÖSSZEFÜGGÉSEI

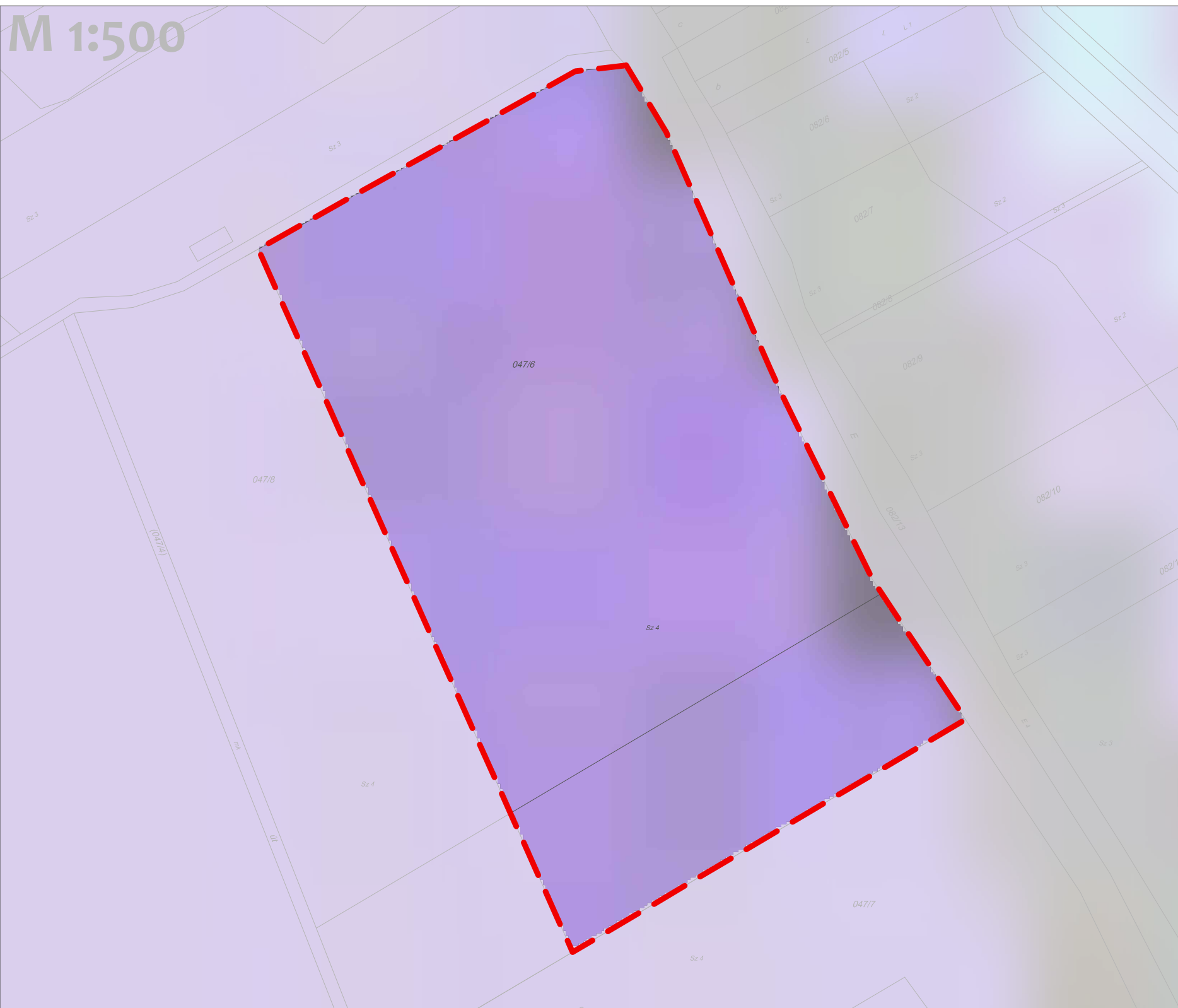
JELMAGYARÁZAT	
HATÁROK	
	Közigazgatási határ
	Belterület határ
NMTrT 3/9. MELLÉKLET	
	Ásványi nyersanyagvagyron övezete
SZERKEZETI TERV	
	1. sz. módosítás szerkezeti tervi változásai
	Új beépítésre szánt terület (nem tervezett)



VÉLEMÉNYEZÉSI ANYAG
KÉSZÜLT AZ ÁLLAMI ALAPADATOK FELHASZNÁLÁSÁVAL

<p>Poltrade Bt. Urban Landscape Design 1098 Budapest, Telegy u. 23</p>		
<p>BERCEL TELEPÜLÉSSZERKEZETI ESZKÖZÖK 7. SZ. MÓDOSÍTÁSA</p> <p>Alátámasztó munkarész</p> <p>Terrületrendezési tervvel való összhang igazolás 3/2020. (III.12.) megyei önkormányzati rendelet Övezeti tervi alapján</p>	<p>Településtervezés</p> <p>Tájrendezés, zöldfelület környezetvédelem</p>	
<p>M = 1 : 1.500, M 1 : 2.500</p> <p>Tervszám: ULD/4/2022</p>	<p>2022. november</p> <p>Me-10</p>	<p>Mohácsi Katalin, vezető ökl. településmérnök (TK 01-6108) <i>Mohácsi Katalin</i></p> <p>Tólgyesi Diána, ökl. településmérnök (TK 13-1374) <i>Tólgyesi Diána</i></p> <p>Meszáros Péter, ökl. tájépítésmérnök (TK 01-5340) <i>Meszáros Péter</i></p>

1. sz. módosítással érintett terület

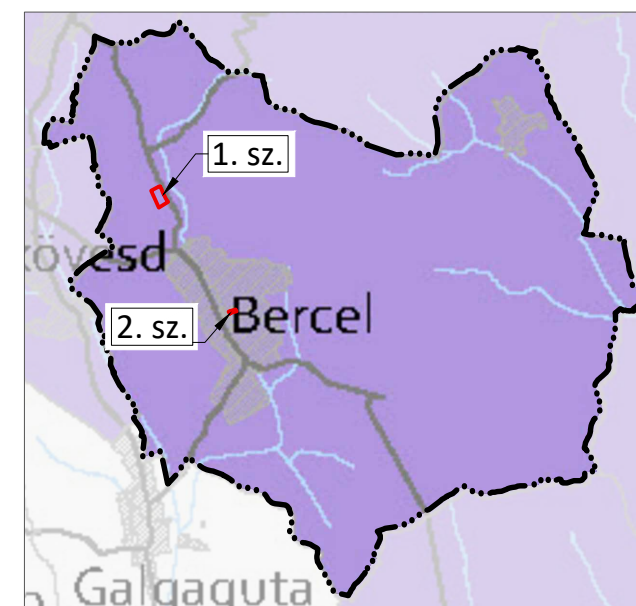


2. sz. módosítással érintett terület



A TELEPÜLÉSSZERKEZETI VÁLTOZÁSOK TERÜLETRENDEZÉSI ÖVEZETEKSEL VALÓ ÖSSZEFÜGGÉSEI

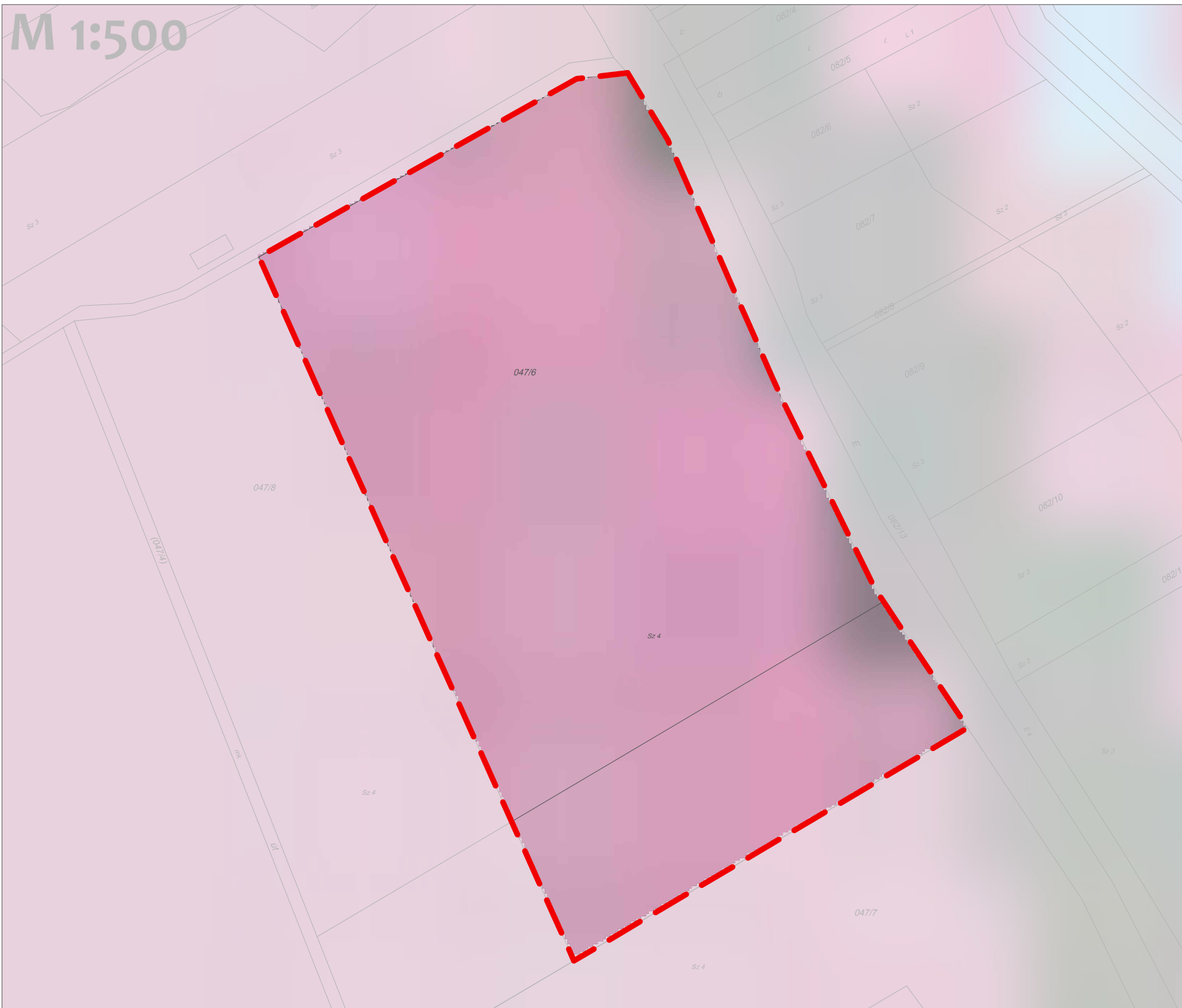
JELMAGYARÁZAT	
HATÁROK	
	Közigazgatási határ
	Belterület határ
NMTrT 3/10. MELLÉKLET	
	Földtani veszélyforrás területe által érintett települések övezete
SZERKEZETI TERV	
	1. sz. módosítás szerkezeti tervi változásai
	Új beépítésre szánt terület (nem tervezett)



VÉLEMÉNYEZÉSI ANYAG
KÉSZÜLT AZ ÁLLAMI ALAPADATOK FELHASZNÁLÁSÁVAL

Poltrade Bt. Urban Landscape Design 1098 Budapest, Telegy u. 23		
BERCEL TELEPÜLÉSSZERKEZETI ESZKÖZÖK 7. SZ. MÓDOSÍTÁSA Alátámasztó munkarész Területrendezési tervvel való összhang igazolás 3/2020. (III.12.) megyei önkormányzati rendelet Övezeti tervi alapján	Településtervezés Tájrendezés, zöldfelület környezetvédelem	
M = 1 : 1.500, M 1 : 2.500 Tervszám: ULD/4/2022	2022. november Me-11	Mohácsi Katalin, vezető ökl. településmérnök (TK 01-6108) <i>Mohácsi Katalin</i> Tölgyesi Diána, ökl. településmérnök (TK 13-1374) <i>Tölgyesi Diána</i> Meszán Péter, ökl. tájépítésmérnök (TK 01-5340) <i>Meszán Péter</i>

1. sz. módosítással érintett terület

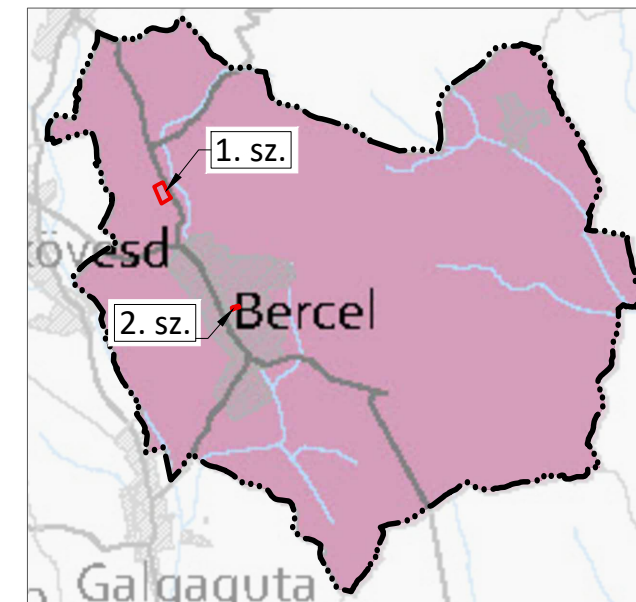


2. sz. módosítással érintett terület



A TELEPÜLÉSSZERKEZETI VÁLTOZÁSOK
TERÜLETRENDEZÉSI ÖVEZETEKSEL VALÓ ÖSSZEFÜGGÉSEI

JELMAGYARÁZAT	
HATÁROK	
	Közigazgatási határ
	Belterület határ
NMTrT 3/11. MELLÉKLET	
	Kiemelt jelentőségű gazdasági övezet
SZERKEZETI TERV	
	1. sz. módosítás szerkezeti tervi változásai
	Új beépítésre szánt terület (nem tervezett)



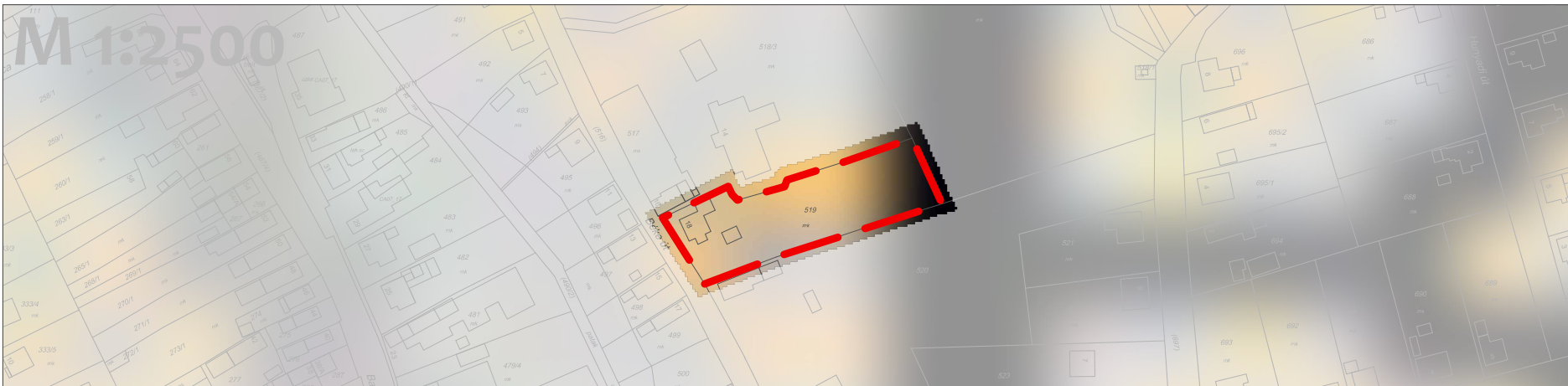
VÉLEMÉNYEZÉSI ANYAG
KÉSZÜLT AZ ÁLLAMI ALAPADATOK FELHASZNÁLÁSÁVAL

<p>Poltrade Bt. Urban Landscape Design 1098 Budapest, Telegy u. 23</p>			
<p>BERCEL TELEPÜLÉSSZERKEZETI ESZKÖZÖK 7. SZ. MÓDOSÍTÁSA</p> <p>Alátámasztó munkarész</p> <p>Területrendezési tervvel való összhang igazolás 3/2020. (III.12.) megyei önkormányzati rendelet Övezeti tervi alapján</p>		<p>Településtervezés</p> <p>Mohácsi Katalin, vezető ökl. településmérnök (TK 01-6108) <i>Mohácsi Katalin</i></p> <p>Tólgyesi Diána, ökl. településmérnök (TK 13-1374) <i>Tólgyesi Diána</i></p> <p>Mészáros Péter, ökl. tájépítésmérnök (TK 01-5340) <i>Mészáros Péter</i></p>	
<p>M = 1 : 1.500, M 1 : 2.500</p> <p>Tervszám: ULD/4/2022</p>		<p>2022. november</p> <p>Me-12</p>	

1. sz. módosítással érintett terület

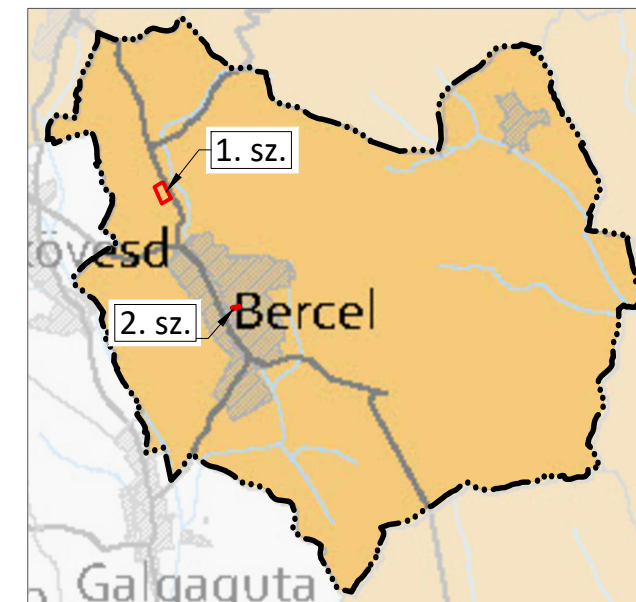


2. sz. módosítással érintett terület



A TELEPÜLÉSSZERKEZETI VÁLTOZÁSOK
TERÜLETRENDEZÉSI ÖVEZETEKSEL VALÓ ÖSSZEFÜGGÉSEI

JELMAGYARÁZAT	
HATÁROK	
	Közigazgatási határ
	Belterület határ
NMTrT 3/12. MELLÉKLET	
	Kiemelt jelentőségű turisztikai övezet
SZERKEZETI TERV	
	1. sz. módosítás szerkezeti tervi változásai
	Új beépítésre szánt terület (nem tervezett)



VÉLEMÉNYEZÉSI ANYAG
KÉSZÜLT AZ ÁLLAMI ALAPADATOK FELHASZNÁLÁSÁVAL

BERCEL TELEPÜLÉSSZERKEZETI ESZKÖZÖK 7. SZ. MÓDOSÍTÁSA Alátámasztó munkarész Területrendezési tervvel való összhang igazolás 3/2020. (III.12.) megyei önkormányzati rendelet Övezeti tervi alapján		
Településtervezés	Tájékoztató, előfolyólat környezetvédelem	Mohácsi Katalin, vezető ökl. településmérnök (TK 01-6108) <i>Mohácsi Katalin</i> Tólgyesi Diána, ökl. településmérnök (TK 13-1374) <i>Tólgyesi Diána</i> Meszán Péter, ökl. tájépítésmérnök (TK 01-5340) <i>Meszán Péter</i>
M = 1 : 1.500, M 1 : 2.500 Tervszám: ULD/4/2022	2022. november Me-13	

1. sz. módosítással érintett terület

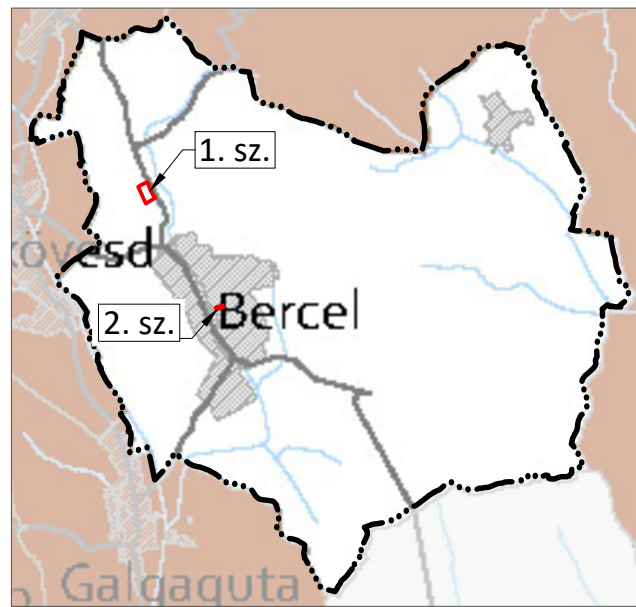


2. sz. módosítással érintett terület



A TELEPÜLÉSSZERKEZETI VÁLTOZÁSOK
TERÜLETRENDEZÉSI ÖVEZETEKSEL VALÓ ÖSSZEFÜGGÉSEI

JELMAGYARÁZAT	
HATÁROK	
	Közigazgatási határ
	Belterület határ
NMTrT 3/13. MELLÉKLET	
	Településfejlesztési dok. és településrendezési eszk. társulásban történő készítésének övezete (nem érintett)
SZERKEZETI TERV	
	1. sz. módosítás szerkezeti tervi változásai
	Új beépítésre szánt terület (nem tervezett)



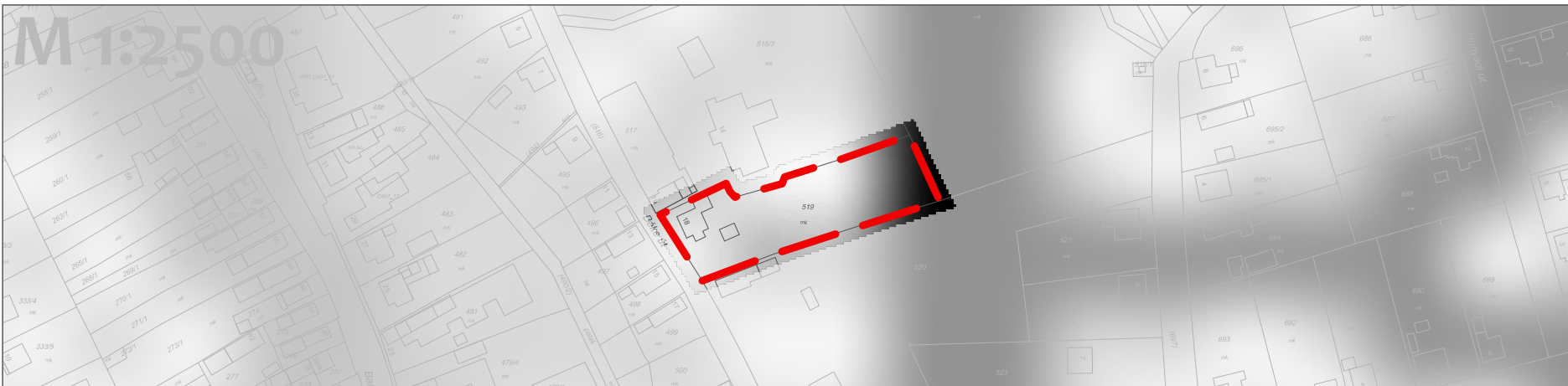
VÉLEMÉNYEZÉSI ANYAG
KÉSZÜLT AZ ÁLLAMI ALAPADATOK FELHASZNÁLÁSÁVAL

BERCEL TELEPÜLÉSSZERKEZETI ESZKÖZÖK 7. SZ. MÓDOSÍTÁSA Alátámasztó munkarész Területrendezési tervvel való összhang igazolás 3/2020. (III.12.) megyei önkormányzati rendelet Övezeti tervi alapján		Településtervezés Tájrendezés, zöldfelület könyvtartóterület	Mohácsi Katalin, vezető ökl. településmérnök (TK 01-6108) <i>Mohácsi Katalin</i> Tölgyesi Diána, ökl. településmérnök (TK 13-1374) <i>Tölgyesi Diána</i> Meszán Péter, ökl. tájépítésmérnök (TK 01-5340) <i>Meszán Péter</i>
M = 1 : 1.500, M 1 : 2.500	2022. november		
Tervszám: ULD/4/2022	Me-14		

1. sz. módosítással érintett terület

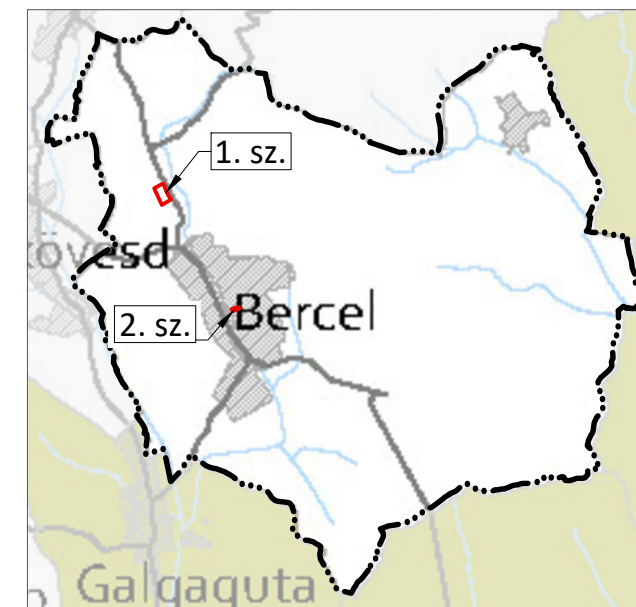


2. sz. módosítással érintett terület



A TELEPÜLÉSSZERKEZETI VÁLTOZÁSOK
TERÜLETRENDEZÉSI ÖVEZETEKSEL VALÓ ÖSSZEFÜGGÉSEI

JELMAGYARÁZAT	
HATÁROK	
	Közigazgatási határ
	Belterület határ
NMTrT 3/14. MELLÉKLET	
	Zártkerti övezettel érintett település (nem érintett)
SZERKEZETI TERV	
	1. sz. módosítás szerkezeti tervi változásai
	Új beépítésre szánt terület (nem tervezett)



VÉLEMÉNYEZÉSI ANYAG
KÉSZÜLT AZ ÁLLAMI ALAPADATOK FELHASZNÁLÁSÁVAL

<p>BERCEL TELEPÜLÉSSZERKEZETI ESZKÖZÖK 7. SZ. MÓDOSÍTÁSA</p> <p>Alátámasztó munkarész</p> <p>Területrendezési tervvel való összhang igazolás 3/2020. (III.12.) megyei önkormányzati rendelet Övezeti tervi alapján</p>		
M = 1 : 1.500, M 1 : 2.500	2022. november	
Tervszám: ULD/4/2022	Me-15	