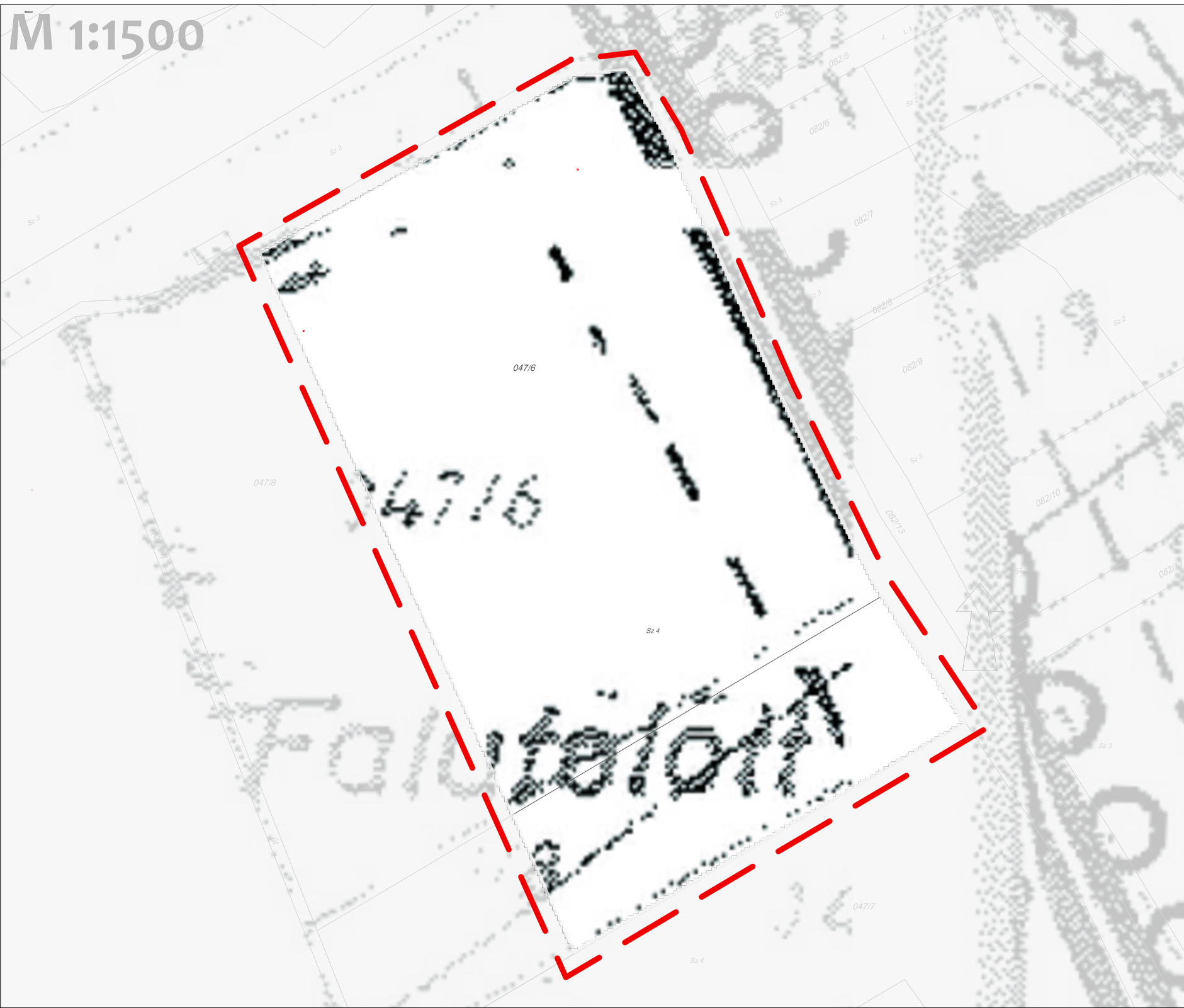


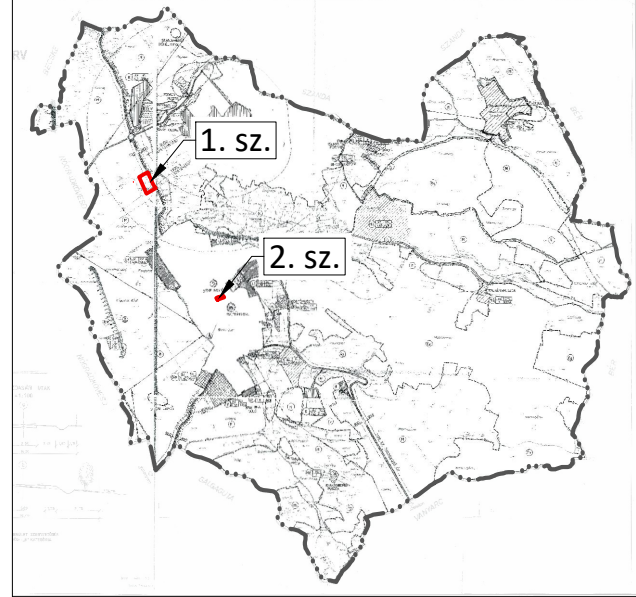
1. sz. módosítással érintett terület



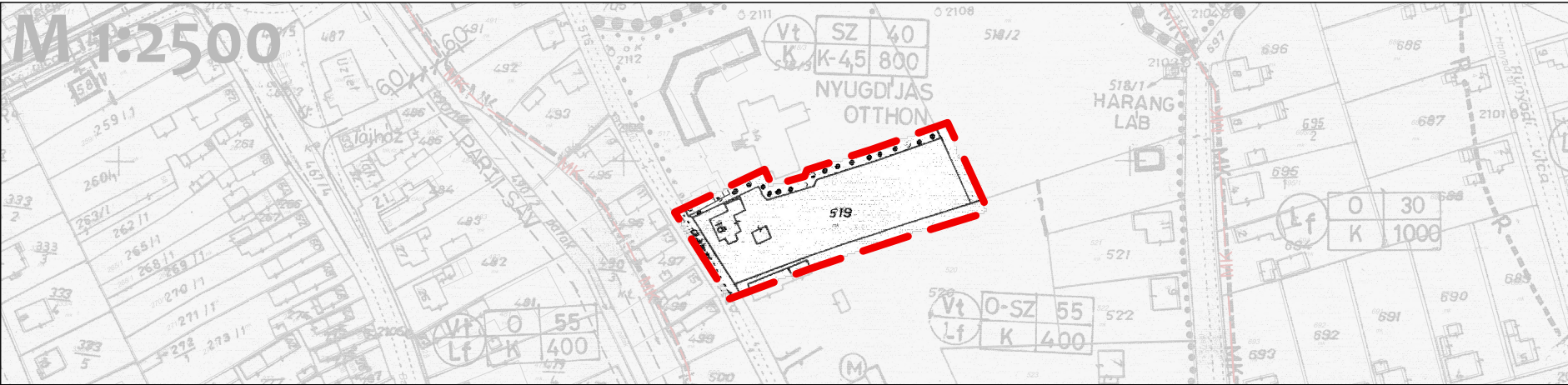
VÁLTOZÁSOK
A HATÁLYOS SZABÁLYOZÁSI TERVEN

JELMAGYARÁZAT	
HATÁROK	
	Igazgatási határ
	Belterület határ
	Módosítási terület határ

Módosítási területek Bercel átnézeti térképén



2. sz. módosítással érintett terület



VÉLEMÉNYEZÉSI ANYAG

Készült az állami alapadatok felhasználásával.
Lechner Nonprofit Kft. Adatszolgáltató Osztály 2022.10.06-i adatszolgáltatása alapján.
Adatszolgáltatásának sorszáma: 2771

Poltrade Bt. Urban Landscape Design 1096 Budapest, Telepy u. 23		
BERCEL TELEPÜLÉSRENDEZÉSI ESZKÖZÖK 7. sz. MÓDOSÍTÁSA Szabályozási terv Kül- és belterületi szabályozási terv (Hatályos)	Településtervezés Tájrendezés, zöldfelület környezetvédelem	
M = 1 : 1.500, M = 1 : 2.500 Tervszám: ULD/04/2022	2022. november SZT-H	