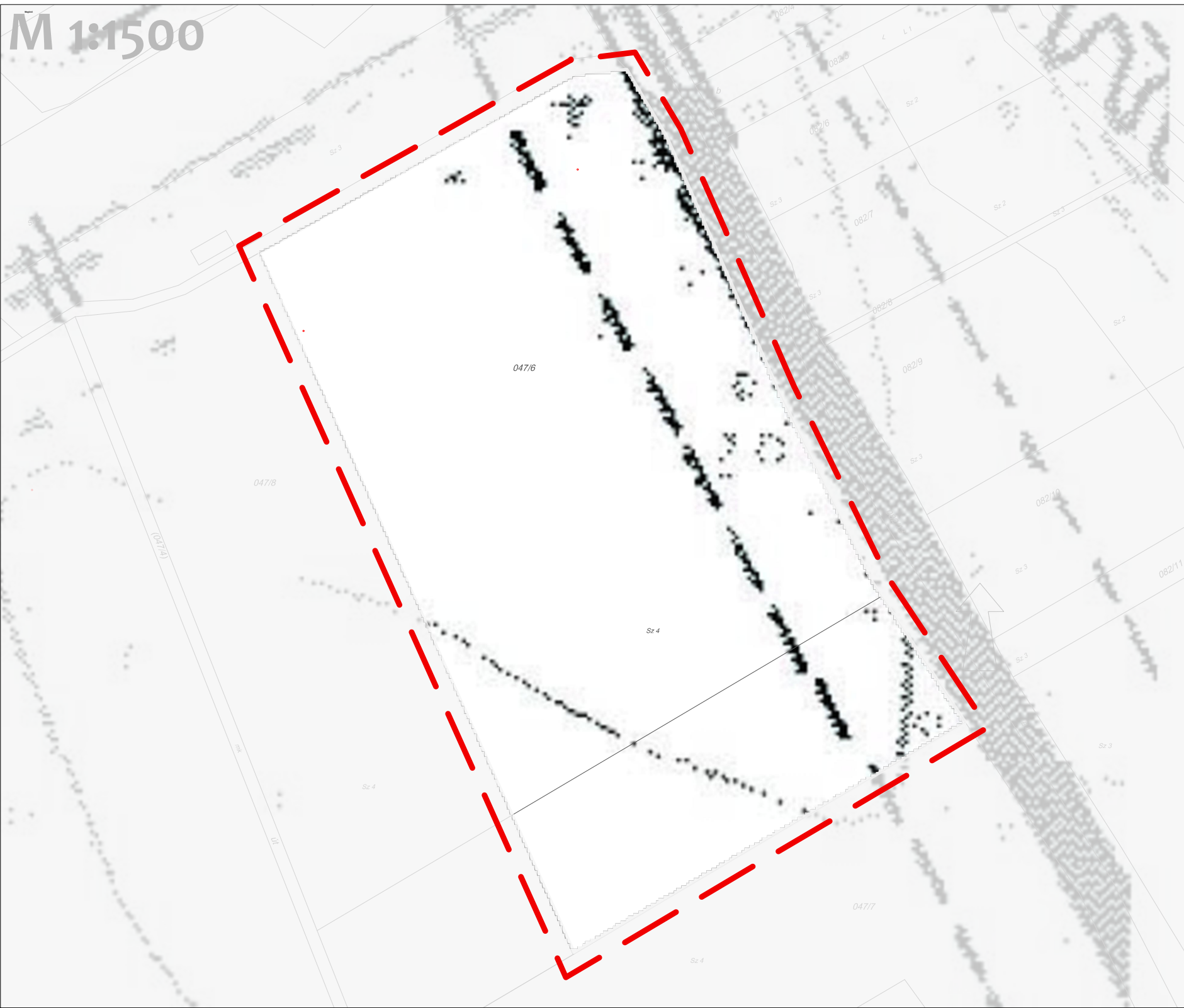





1. sz. módosítással érintett terület



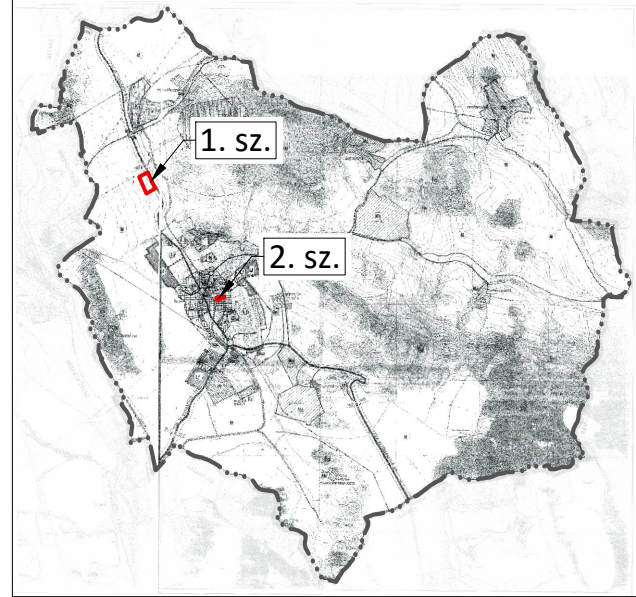
2. sz. módosítással érintett terület



A TELEPÜLÉSSZERKEZETI VÁLTOZÁSOK
A HATÁLYOS TELEPÜLÉSSZERKEZETI TERVEN

JELMAGYARÁZAT	
HATÁROK	
	Igazgatási határ
	Belterület határ
	Módosítási terület határ

Módosítási területek Bercel átnézet térképén



VÉLEMÉNYEZÉSI ANYAG

Készült az állami alapadatok felhasználásával.
Lechner Nonprofit Kft. Adatszolgáltató Osztály 2022.10.06-i adatszolgáltatása alapján.
Adatszolgáltatásának sorszáma: 2771

 Poltrade Bt. Urban Landscape Design 1096 Budapest, Telepy u. 23		
BERCEL TELEPÜLÉSRENDEZÉSI ESZKÖZÖK 7. sz. MÓDOSÍTÁSA Szerkezeti terv Bel- és külterületi szerkezet terv (Hatályos)	Településtervezés Tájrendezés, zöldfelület környezetvédelem	
M = 1 : 1.500, M = 1 : 2.500 Tervszám: ULD/04/2022	2022. november TSZT-H	