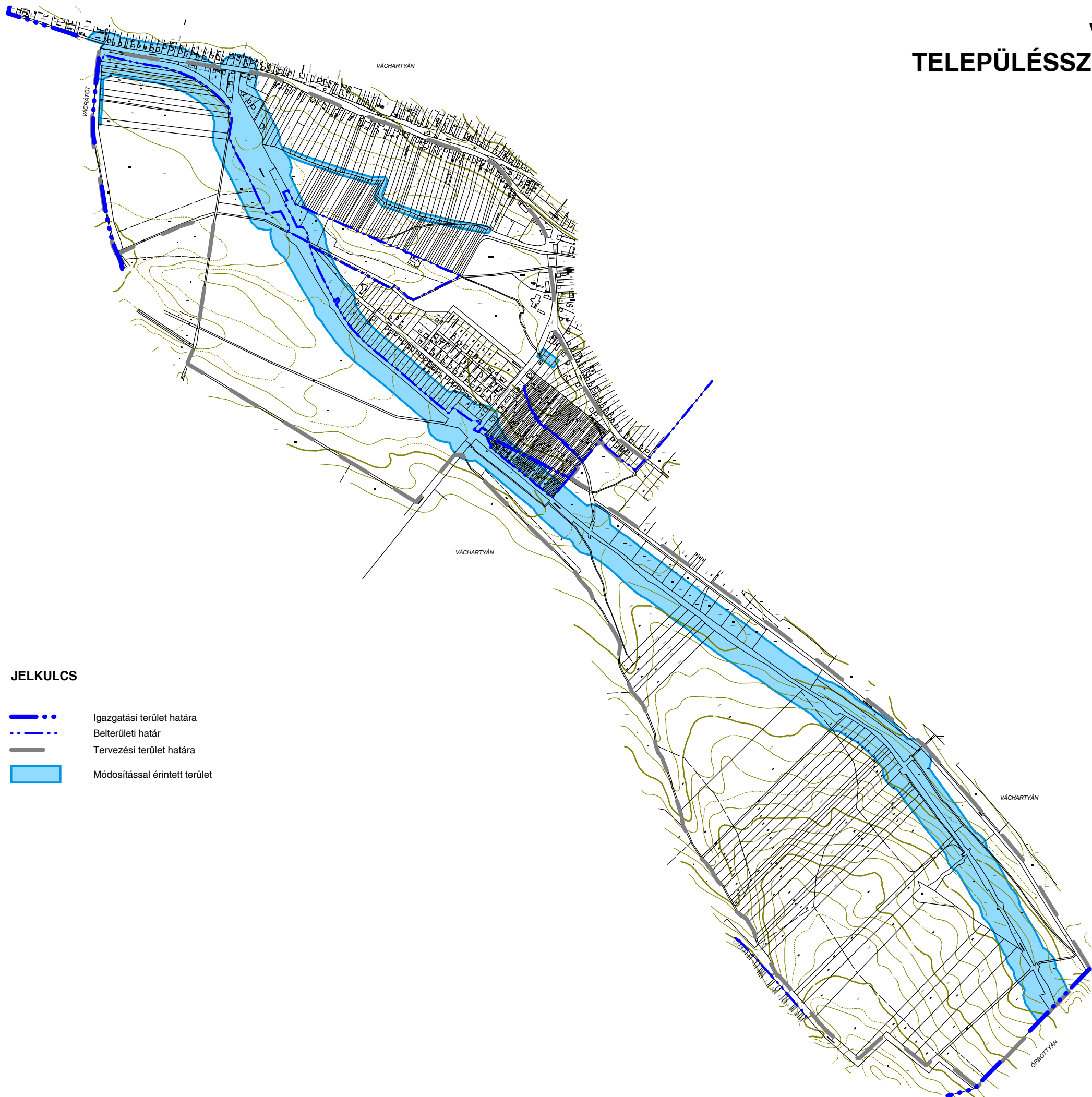
















VÁCHARTYÁN KÖZSÉG TELEPÜLÉSSZERKEZETI TERVÉNEK MÓDOSÍTÁSA



JELKULCS

-  Igazgatási terület határa
-  Belterületi határ
-  Tervezési terület határa
-  Módosítással érintett terület

Megbízó: Váchartyán Község Önkormányzata 2164 Váchartyán, Fő u. 55.		Tervező:  Pest Megyei Terület-, Település-, Környezet Tervező és Tanácsadó Kft. Műterem: 1085 Budapest, Kőfaragó u. 9. IV. emelet Telefon: (+36-1) 2661342, 2670508, 2677078 Telefax: (+36-1) 2667561, 2665014 E-mail: pestterv@pestterv.hu Home page: www.pestterv.hu	
Munka megnevezése: Váchartyán Község településszerkezeti tervének módosítása		Közreműködők: Irányító tervező:  Pék Zoltán (TT/1E 01-3463) Településtervező:  Gerheis Mátás Környezet- és tájrendező tervező:  Mándi József (01-5149) Közlekedéstervező:  Rhorer Ádám (01-3157) Közműtervező:  Hanczár Zsoltné (01-2418) Közműtervező:  Bíró Attila (01-2456) Szerkesztő: Pék Zoltán Gerheis Mátás	
Rajz címe: Alaptérkép a módosítással érintett területek jelölésével		Közreműködők (folytatás): Projekt menedzser:  Pék Zoltán Péter Ügyvezető igazgató:  Schuchmann Péter	
Rajz száma: AT	Dátum: 2013. augusztus hó	Méretarány: M = 1:12.000 	
Projekt szám: 1018	Rajz kód: pf-2.2	Megjegyzés: A térkép az állami alapadatok felhasználásával készült, csak településrendezési célra használható! FIGYELEM! Ez a mű szerzői jogvédelem alatt álló alkotás. Ezért a mű részben vagy egészben történő közlése, másolása vagy módosítása kizárólag a PESTTERV Kft. külön engedélyének birtokában lehetséges.	